




水準面図(潮位図)

田子の浦港

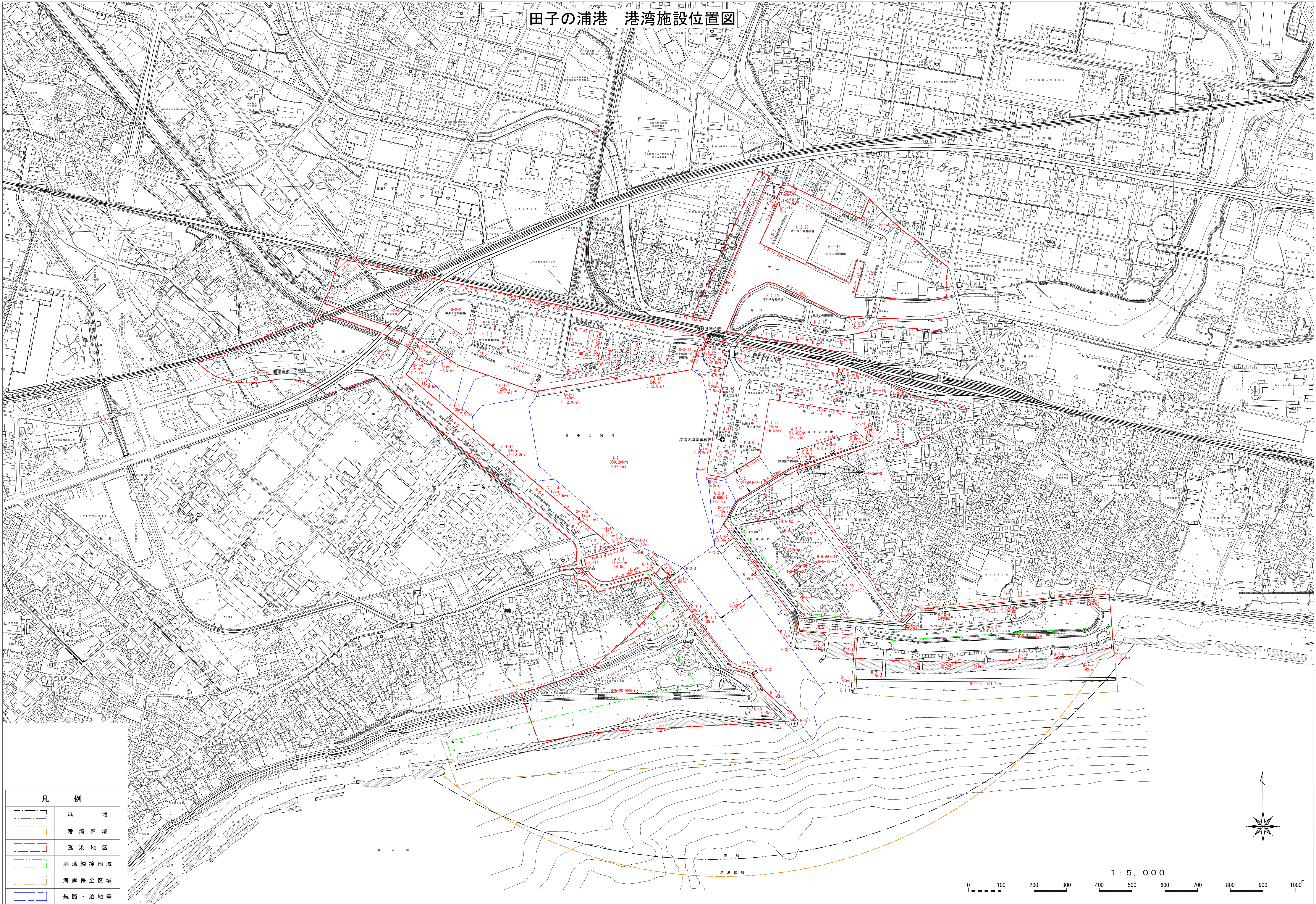
S=1:30

調製 昭和47年7月1日  
(修正 令和8年3月18日)





田子の浦港 港湾施設位置図



「この地図は、富士市長の承認を得て、同市所管の都市計画基本図(令和5、6年修正)を複製し調整したものである。」(富都都発第1105号)



田子の浦港 海岸保全施設位置図

凡 例

- 港 域
- 港 湾 区 域
- 臨 港 地 区
- 港 湾 隣 接 地 域
- 海 岸 保 全 区 域
- 海 岸 保 全 施 設

西防砂堤

富士海岸離岸堤

東防砂堤

防砂突堤

東防潮堤







防砂突堤

吉原海岸離岸堤

ブロック止工

1 : 5, 000

0 100 200 300 400 500 600 700 800 900 1000m

凡	例
	港 域
	港 灣 區 域
	臨 港 地 區
	港 灣 隣 接 地 域
	海 岸 保 全 區 域
	海 岸 保 全 施 設

「この地図は、富士市長の承認を得て、同市所管の都市計画基本図(令和5、6年修正)を複製し調整したものである。」(富都都発第1105号)