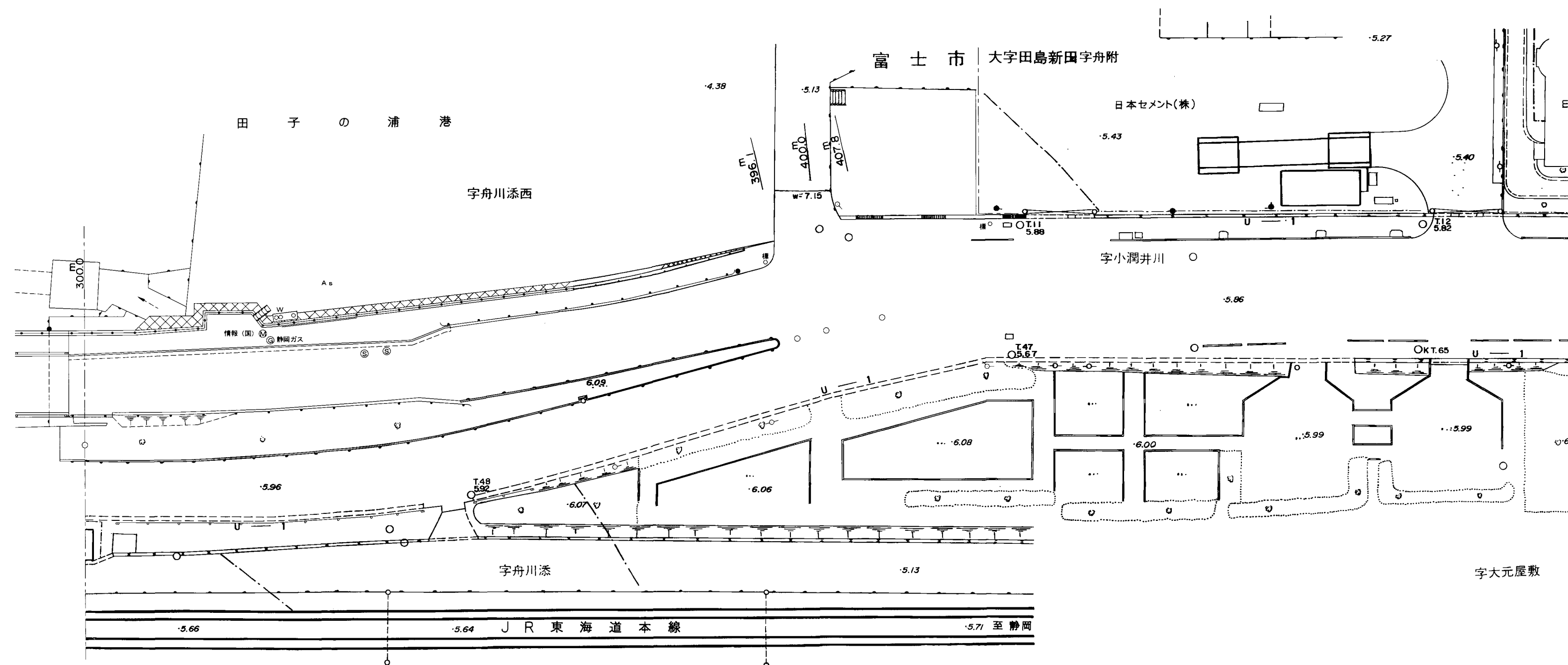


道路現況平面図

S=1:500

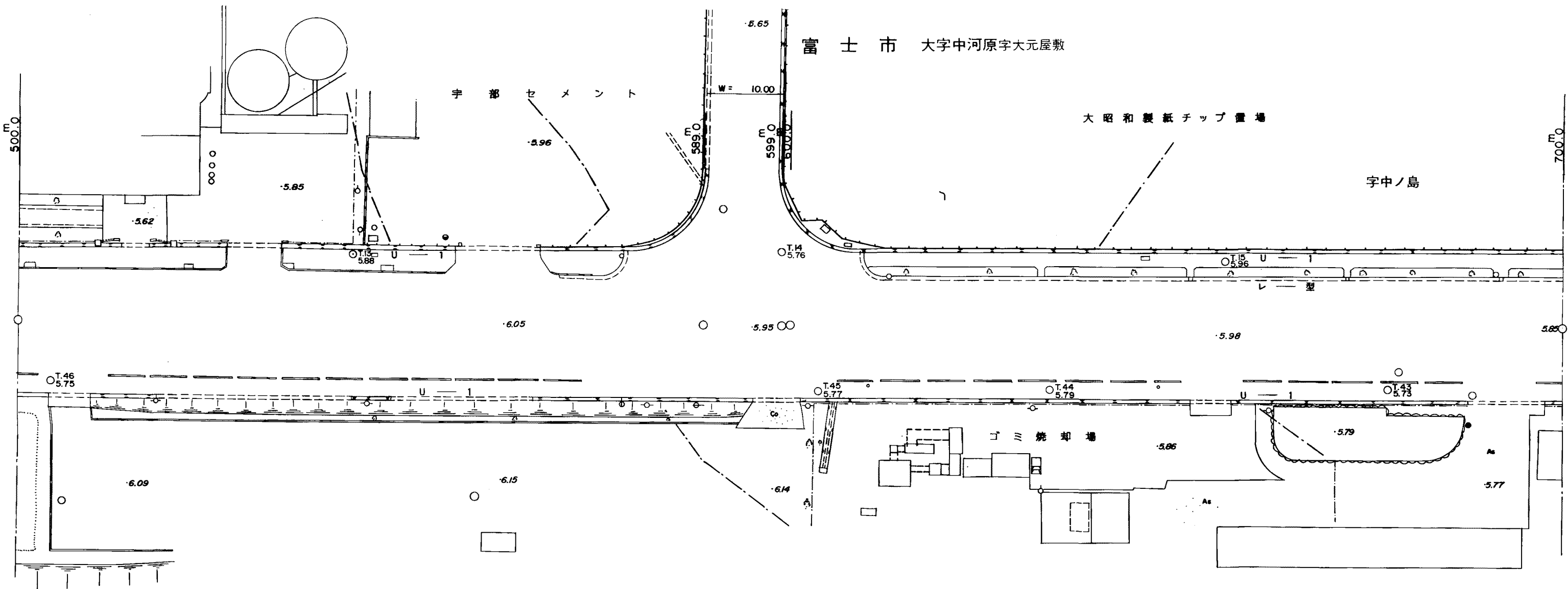


平成元年三月調製

平成26年 3月修正

道 路 現 況 平 面 図

S=1:500



平成元年
三月調製

平成 年 月修正

道路現況平面図

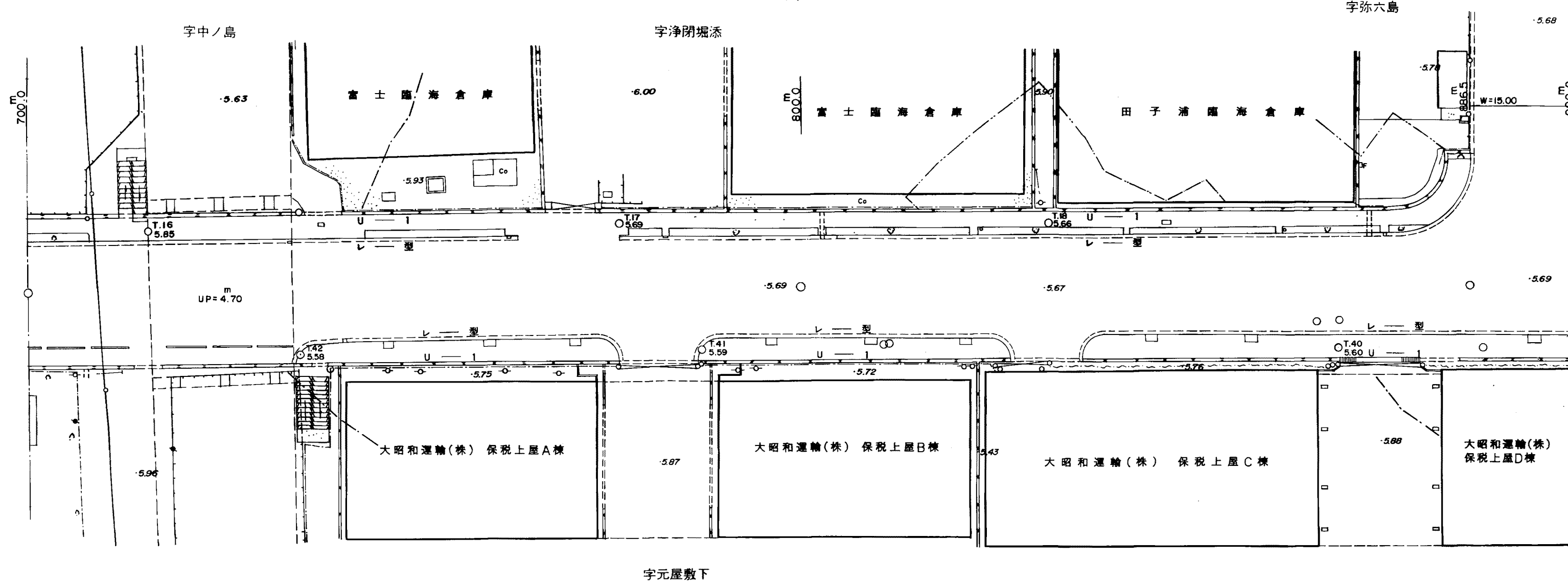
S=1:500

富士市 大字中河原

字弥六島

字中ノ島

字浄閉堀添



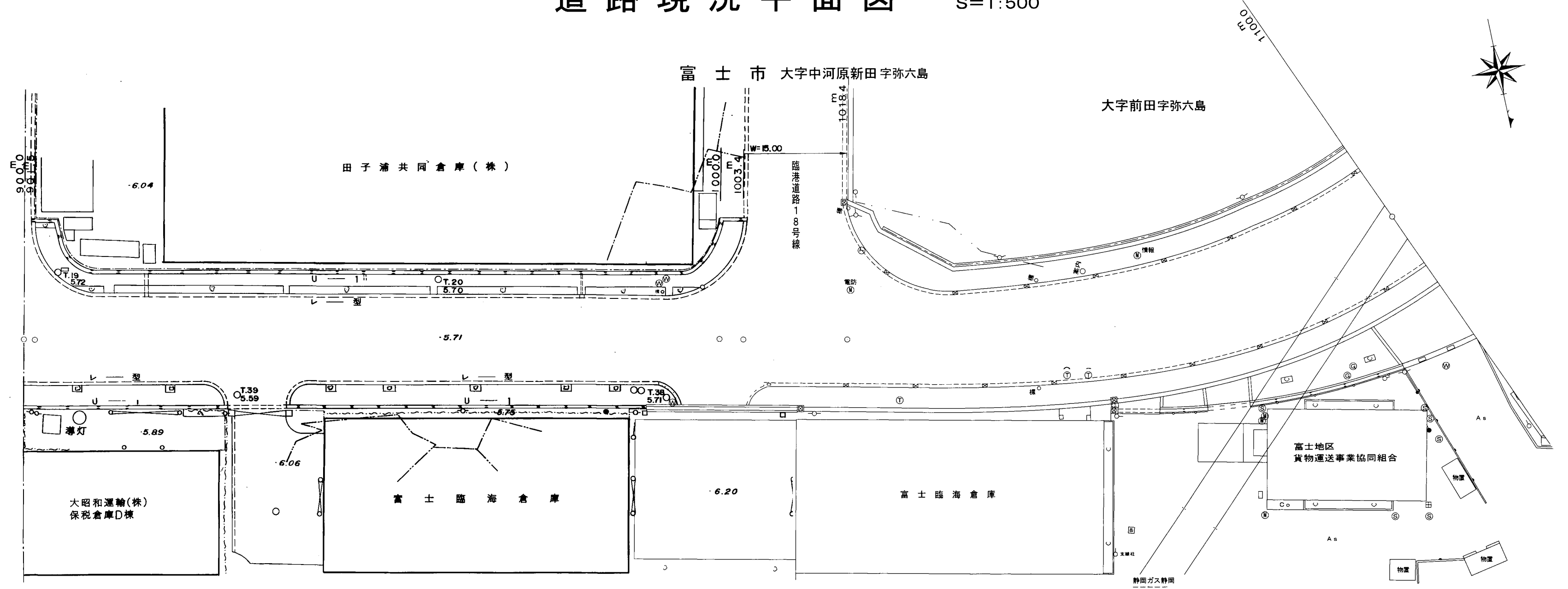
字元屋敷下

平成元年 三月調製

平成 6年 3月修正

道路現況平面図

S=1:500

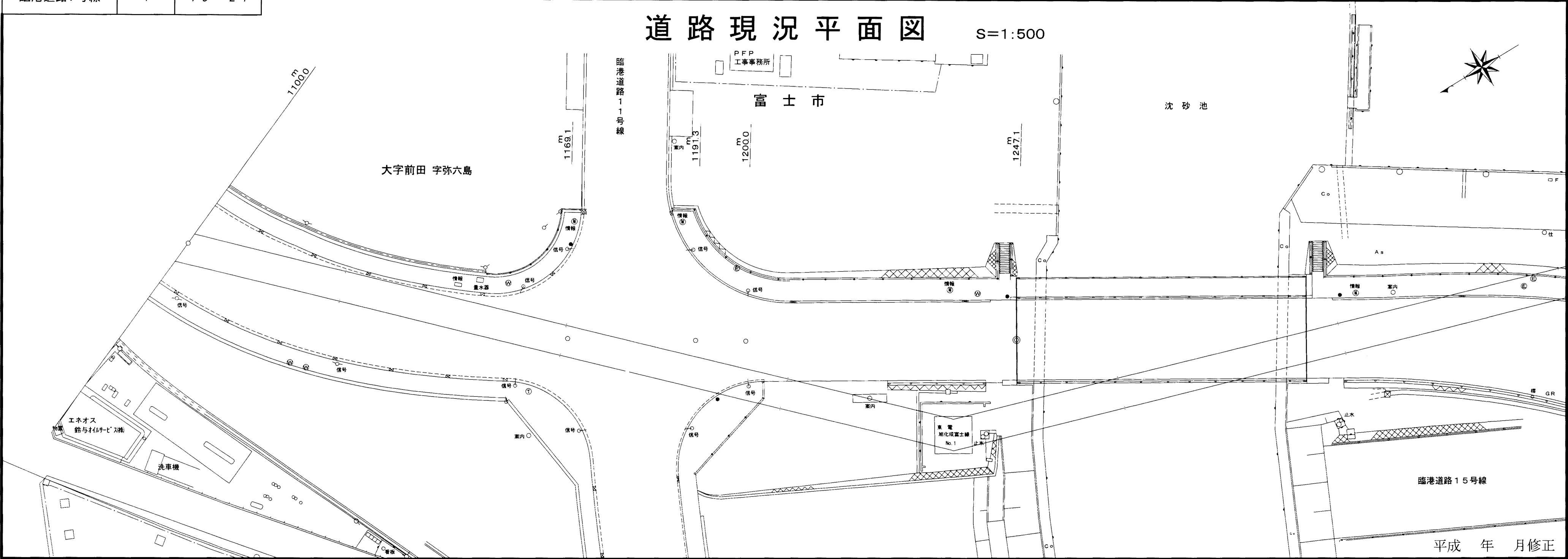


平成26年 3月修正

平成元年 三月調製

道路現況平面図

S=1:500

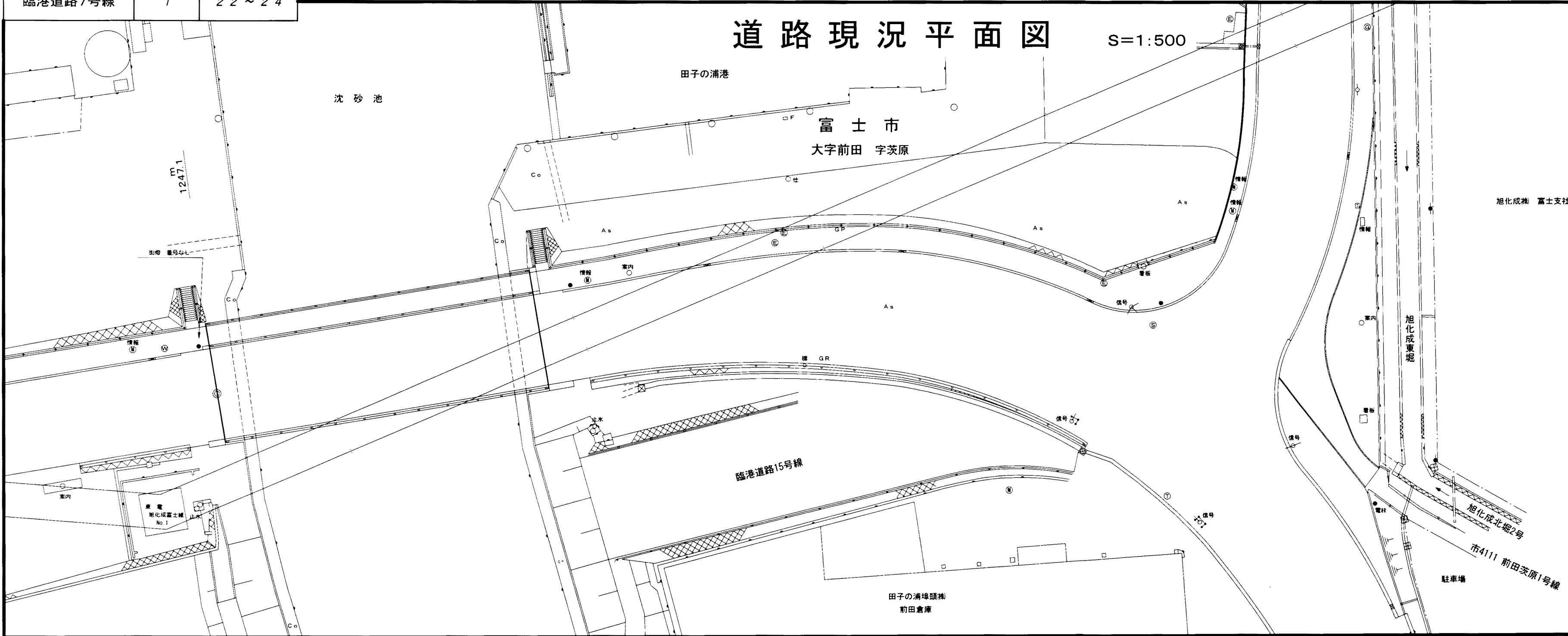



平成二十六年 三月調製

平成 年 月修正

道路現況平面図

S=1:500




平成二十六年三月調製

平成 年 月修正

道路現況平面図

S=1:500



前田 宇広瀬

至
静岡

富士市

市道前田広瀬1号線
100m
120.7m

前田 宇川原

200.0m

木材置場

220.7m

ゲートボール場

国道1号バイパス

-6.04

-6.01

T.1
5.720

As

-5.84

倉庫

-5.72

As

倉庫

-5.91

-5.89

-5.85

-5.64

-5.54

-6.28

-5.71

-6.53

-5.98

-5.71

-6.70

-5.16

-5.56

-5.89

-5.96

-5.70

-5.52

-5.61

-5.44

-5.53

-5.43

-5.61

-5.51

-5.62

-5.38

-5.17

-4.60

-5.13

-5.88

-5.52

-5.43

-5.53

-5.64

-5.72

-5.84

-6.28

-6.53

-5.98

-5.71

-5.16

-5.56

-5.89

-5.96

-5.70

-5.52

-5.61

-5.44

-5.53

-5.64

-5.72

-5.84

-6.28

-6.53

-5.98

-5.71

-5.16

-5.56

-5.89

-5.96

-5.70

-5.52

-5.61

-5.44

-5.53

-5.64

-5.72

-5.84

-6.28

-6.53

-5.98

-5.71

-5.16

-5.56

-5.89

-5.96

-5.70

-5.52

-5.61

-5.44

-5.53

-5.64

-5.72

-5.84

-6.28

-6.53

-5.98

-5.71

-5.16

-5.56

-5.89

-5.96

-5.70

-5.52

-5.61

-5.44

-5.53

-5.64

-5.72

-5.84

-6.28

-6.53

-5.98

-5.71

-5.16

-5.56

-5.89

-5.96

-5.70

-5.52

-5.61

-5.44

-5.53

-5.64

-5.72

-5.84

-6.28

-6.53

-5.98

-5.71

-5.16

-5.56

-5.89

-5.96

-5.70

-5.52

-5.61

-5.44

-5.53

-5.64

-5.72

-5.84

-6.28

-6.53

-5.98

-5.71

-5.16

-5.56

-5.89

-5.96

-5.70

-5.52

-5.61

-5.44

-5.53

-5.64

-5.72

-5.84

-6.28

-6.53

-5.98

-5.71

-5.16

-5.56

-5.89

-5.96

-5.70

-5.52

-5.61

-5.44

-5.53

-5.64

-5.72

-5.84

-6.28

-6.53

-5.98

-5.71

-5.16

-5.56

-5.89

-5.96

-5.70

-5.52

-5.61

-5.44

-5.53

-5.64

-5.72

-5.84

-6.28

-6.53

-5.98

-5.71

-5.16

-5.56

-5.89

-5.96

-5.70

-5.52

-5.61

-5.44

-5.53

-5.64

-5.72

-5.84

-6.28

-6.53

-5.98

-5.71

-5.16

-5.56

-5.89

-5.96

-5.70

-5.52

-5.61

-5.44

-5.53

-5.64

-5.72

-5.84

-6.28

-6.53

-5.98

-5.71

-5.16

-5.56

-5.89

-5.96

-5.70

-5.52

-5.61

-5.44

-5.53

-5.64

-5.72

-5.84

-6.28

-6.53

-5.98

-5.71

-5.16

-5.56

-5.89

-5.96

-5.70

-5.52

-5.61

-5.44

-5.53

-5.64

-5.72

-5.84

-6.28

-6.53

-5.98

-5.71

-5.16

-5.56

-5.89

-5.96

-5.70

-5.52

-5.61

-5.44

-5.53

-5.64

-5.72

-5.84

-6.28

-6.53

-5.98

-5.71

-5.16

-5.56

-5.89

-5.96

-5.70

-5.52

-5.61

-5.44

-5.53

-5.64

-5.72

-5.84

-6.28

-6.53

-5.98

-5.71

-5.16

-5.56

-5.89

-5.96

-5.70

-5.52

-5.61

-5.44

-5.53

-5.64

-5.72

-5.84

-6.28

-6.53

-5.98

-5.71

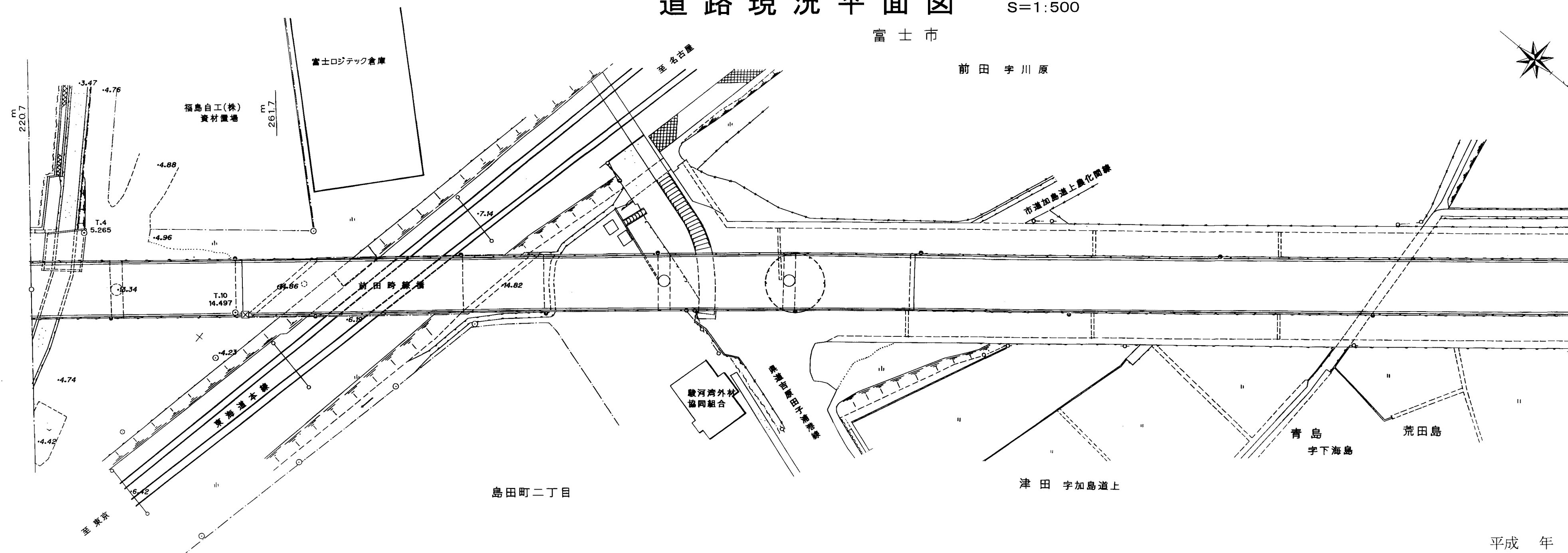

-5.16

道路現況平面図

S=1:500

富士市

前田 字川原



平成 年 月調製

平成 年 月修正

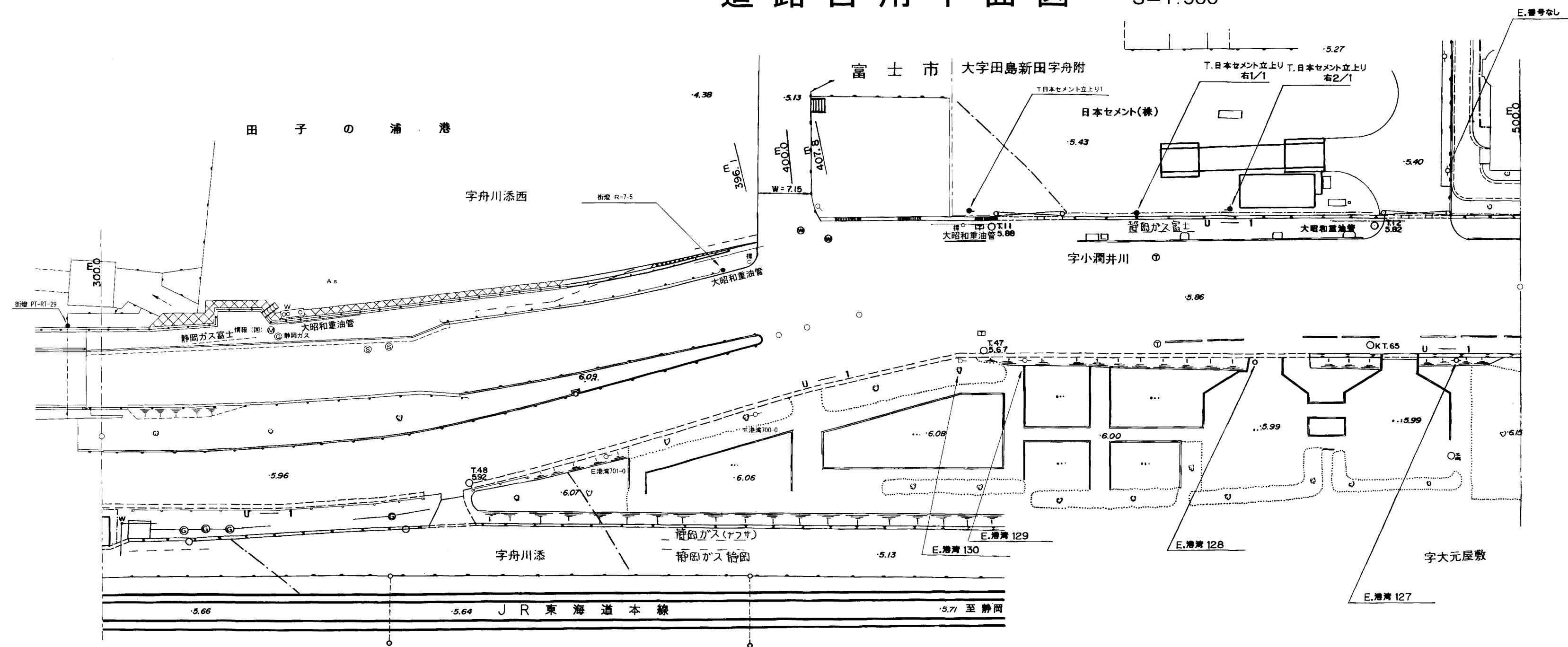
臨港道路7号線

1

7 ~ 1 2

道路占用平面図

S=1:500



平成26年 3月修正

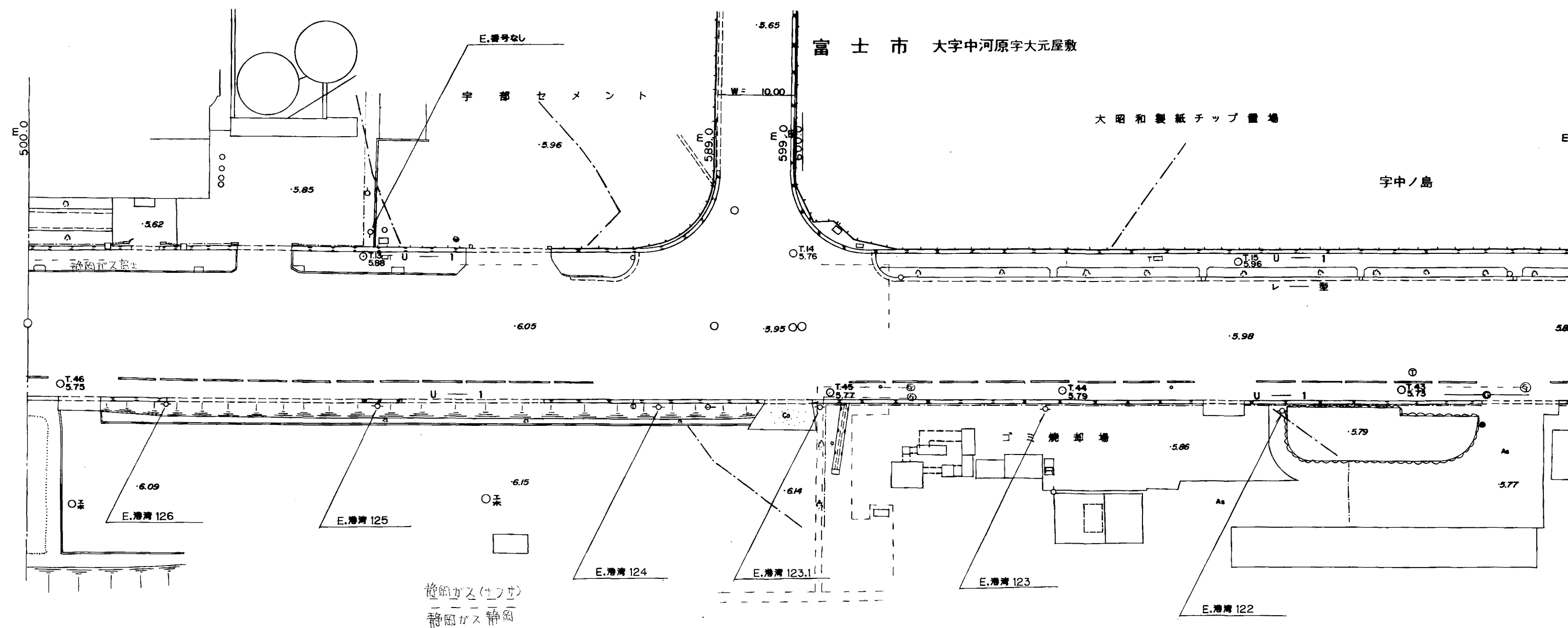
臨港道路7号線

1

1 2 ~ 1 5

道路占用平面図

S=1:500



平成 年 月修正

平成
元 年
三 月
調 製

平成
元 年
三 月
調 製

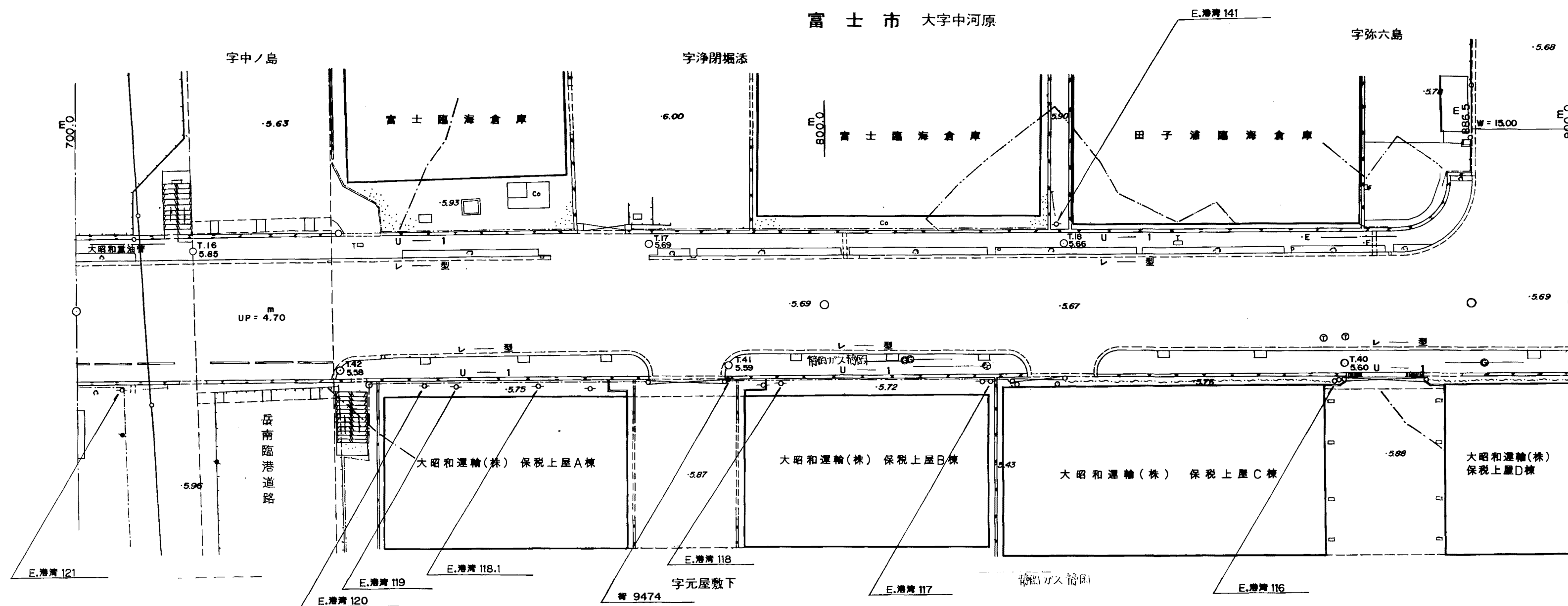
臨港道路7号線

1

15 ~ 17

道路占用平面図

S=1:500



平成 6年 3月修正

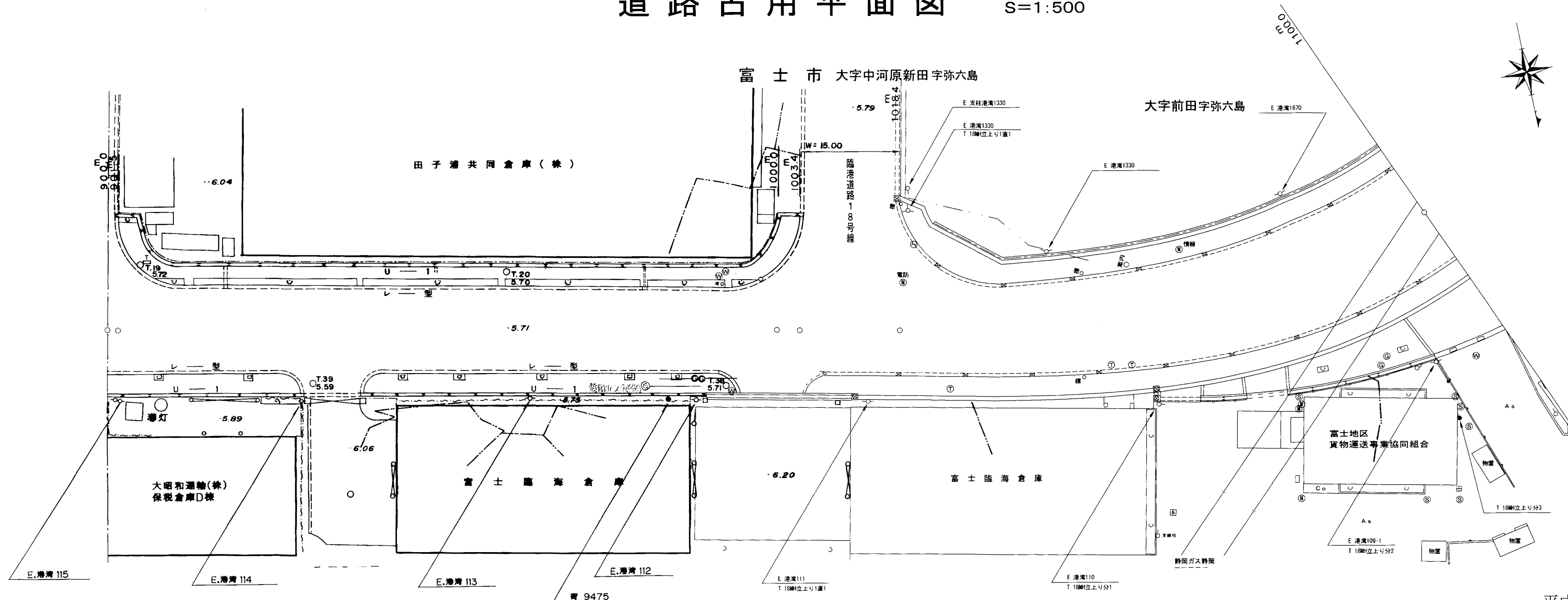
臨港道路7号線

1

17 ~ 19

道路占用平面図

S=1:500



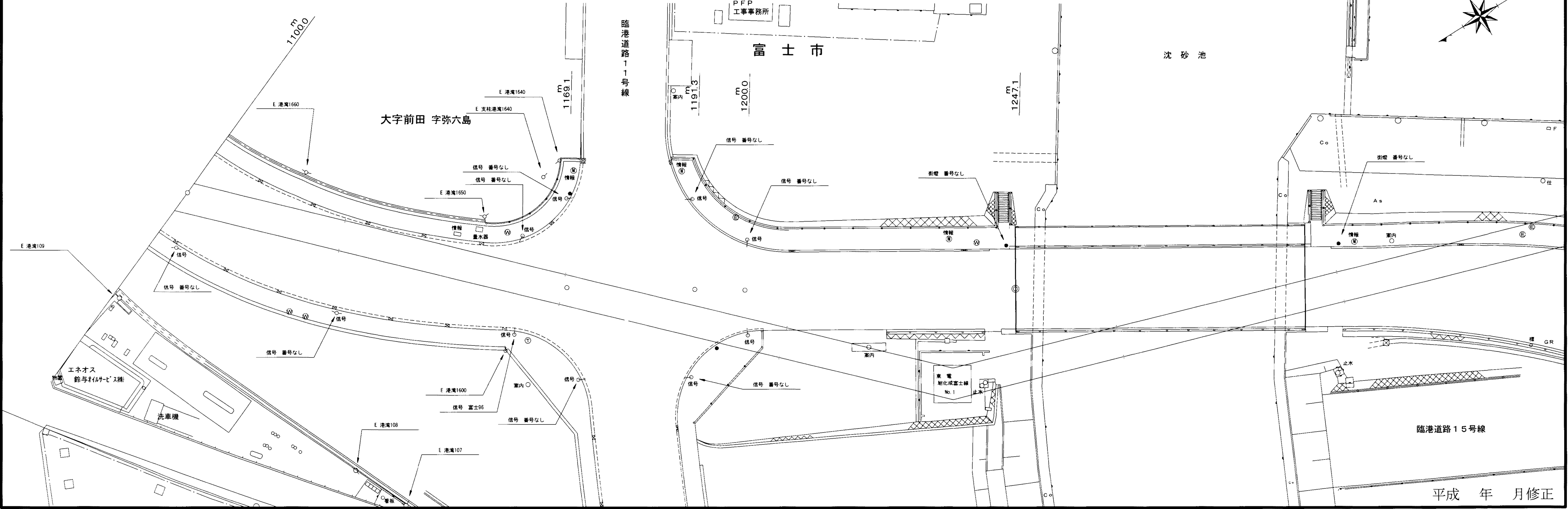
平成26年 3月修正

平成元年 三月調製

平成元年 三月調製

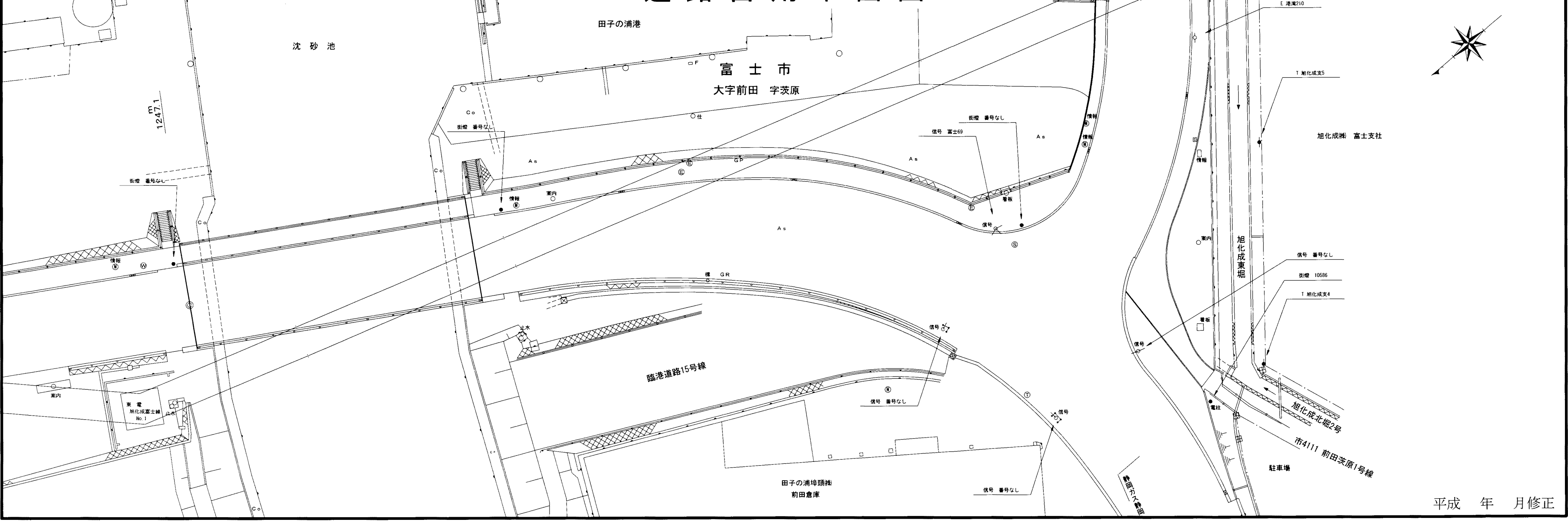
道路占用平面図

S=1:500



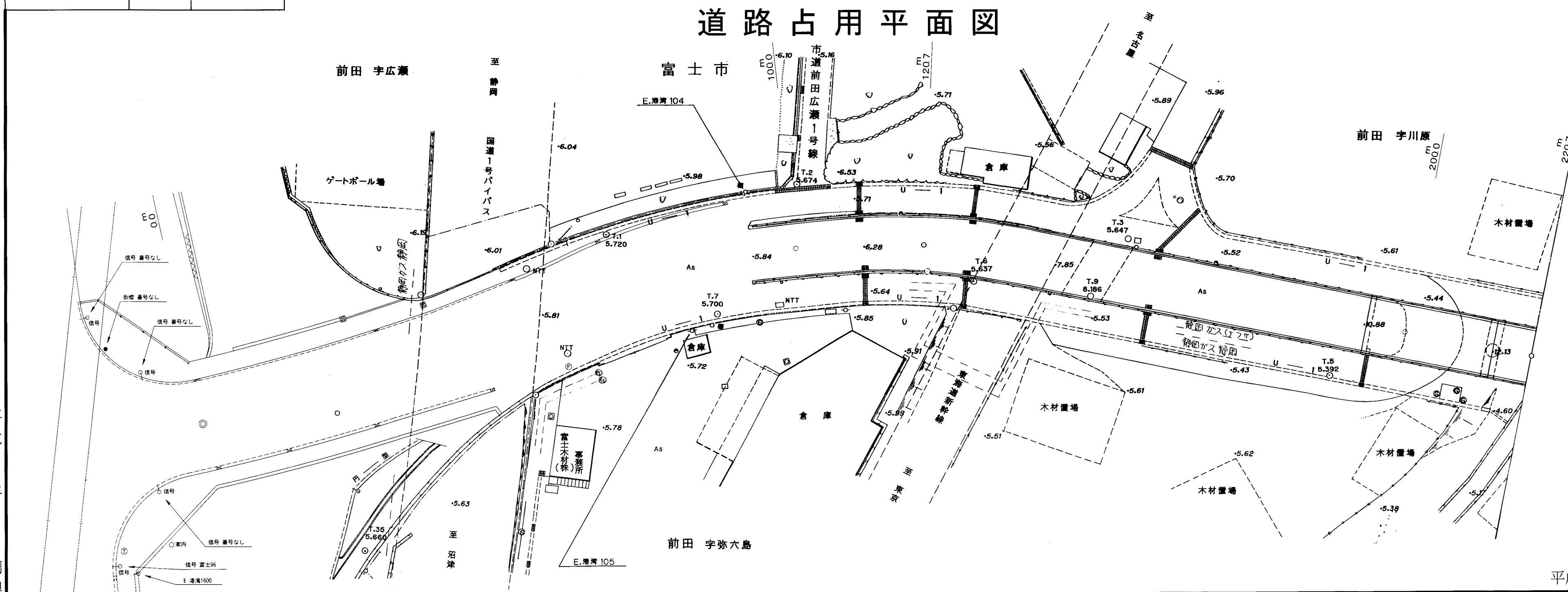
道路占用平面図

S=1:500



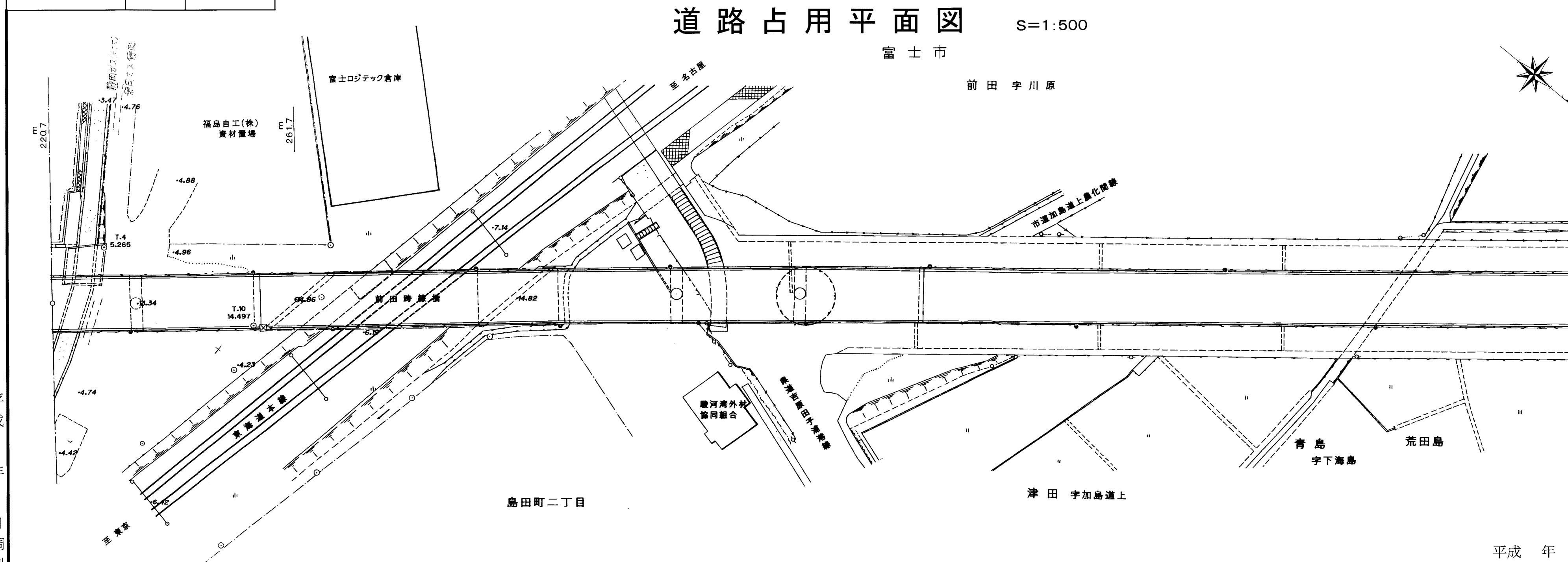
平成二十六年 三月調製

平成二十六年 三月調製



平成 年 月調製

S=1:500



平成 年 月修正

平成 年 月 調製