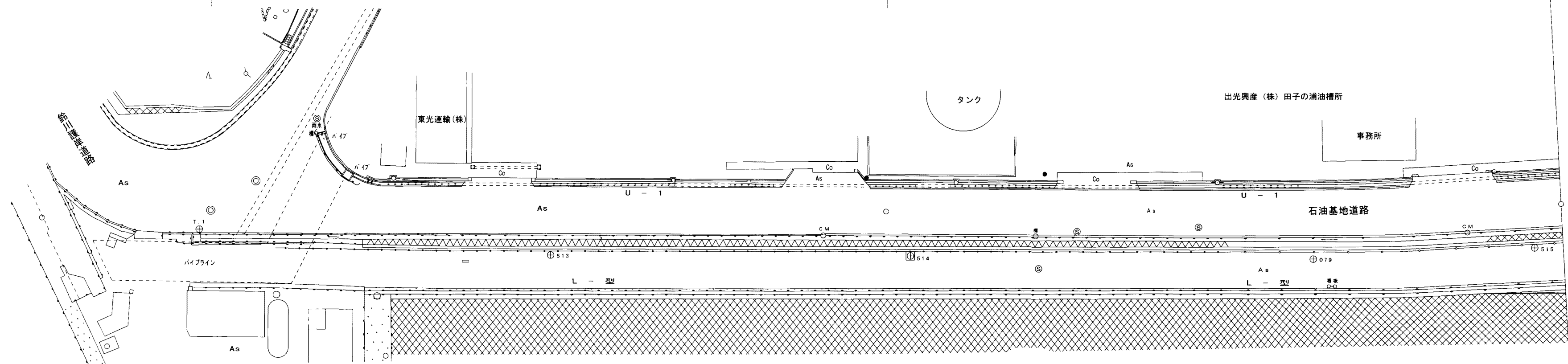


道路現況平面図

S=1:500

富士市
鈴川西町

鈴川町



平成26年 3月修正

平成二十一年十月調製

道路現況平面図

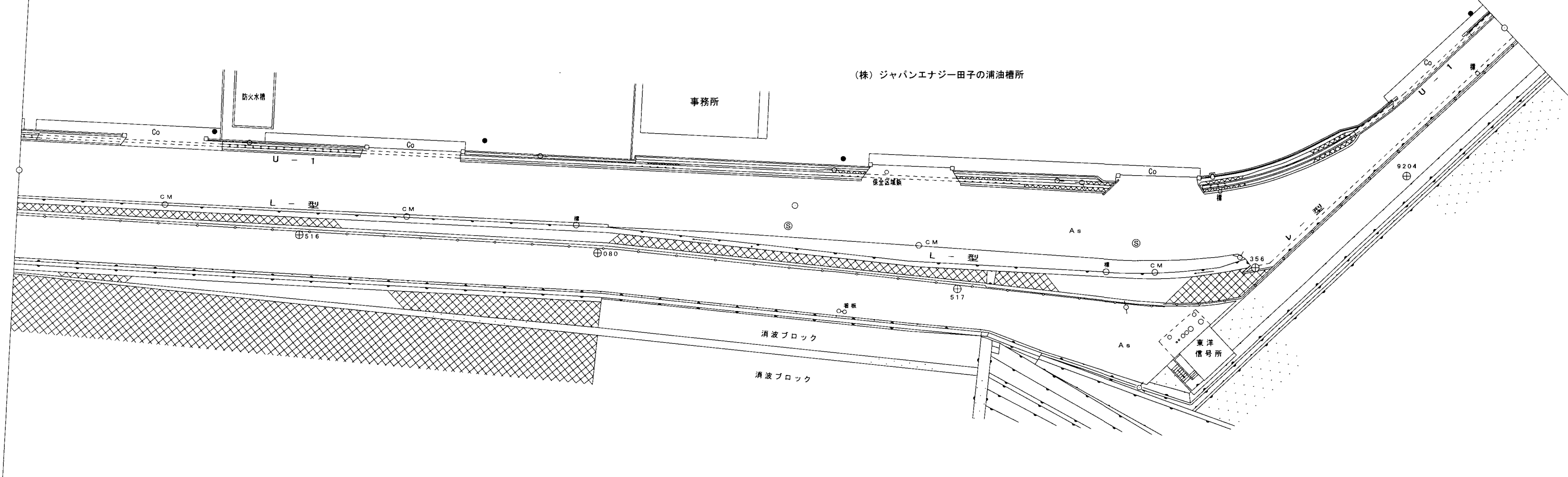

S=1:500

富士市
鈴川西町

3000

4000

2000



平成 年 月修正

平成二十一年十月調製

道路現況平面図

S=1:500

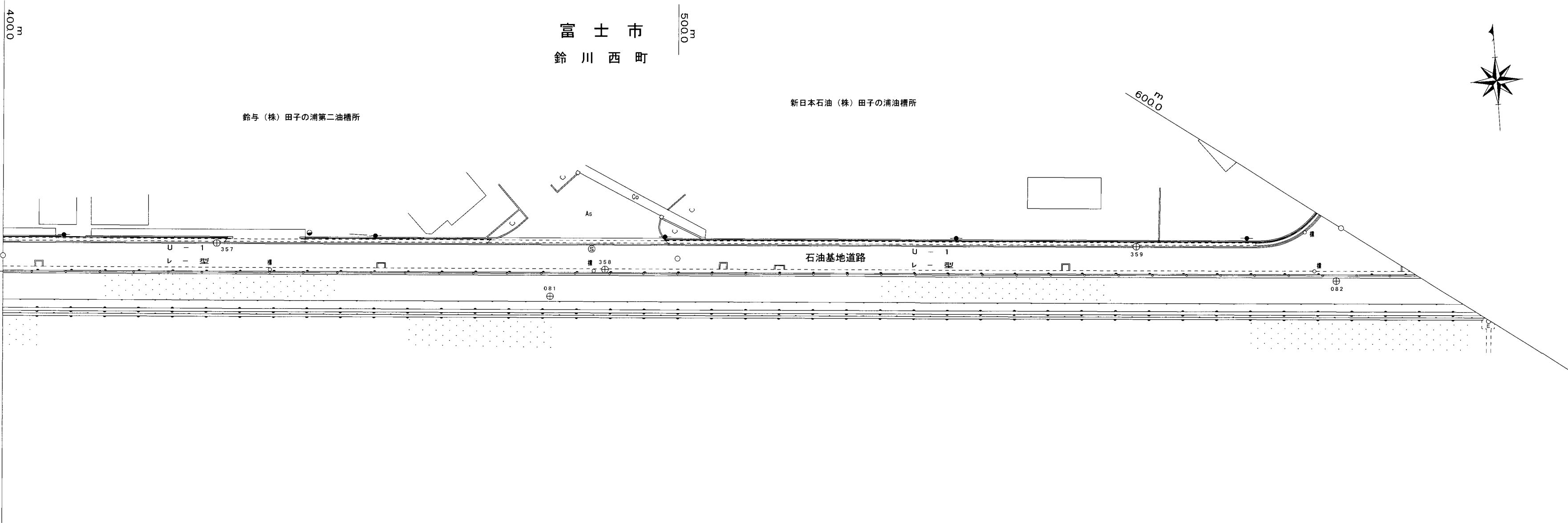
富士市

鈴川西町

5000

鈴与（株）田子の浦第二油槽所

新日本石油（株）田子の浦油槽所

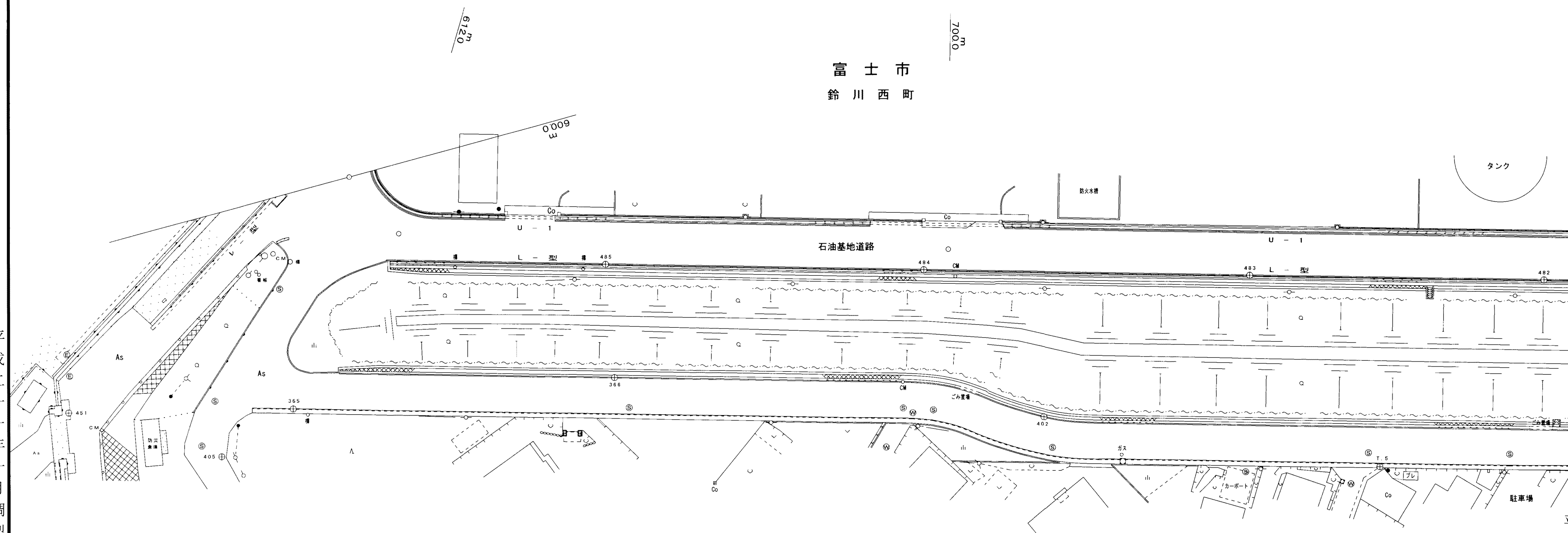


平成二十一年十月調製

平成 年 月修正

道路現況平面図

S=1:500

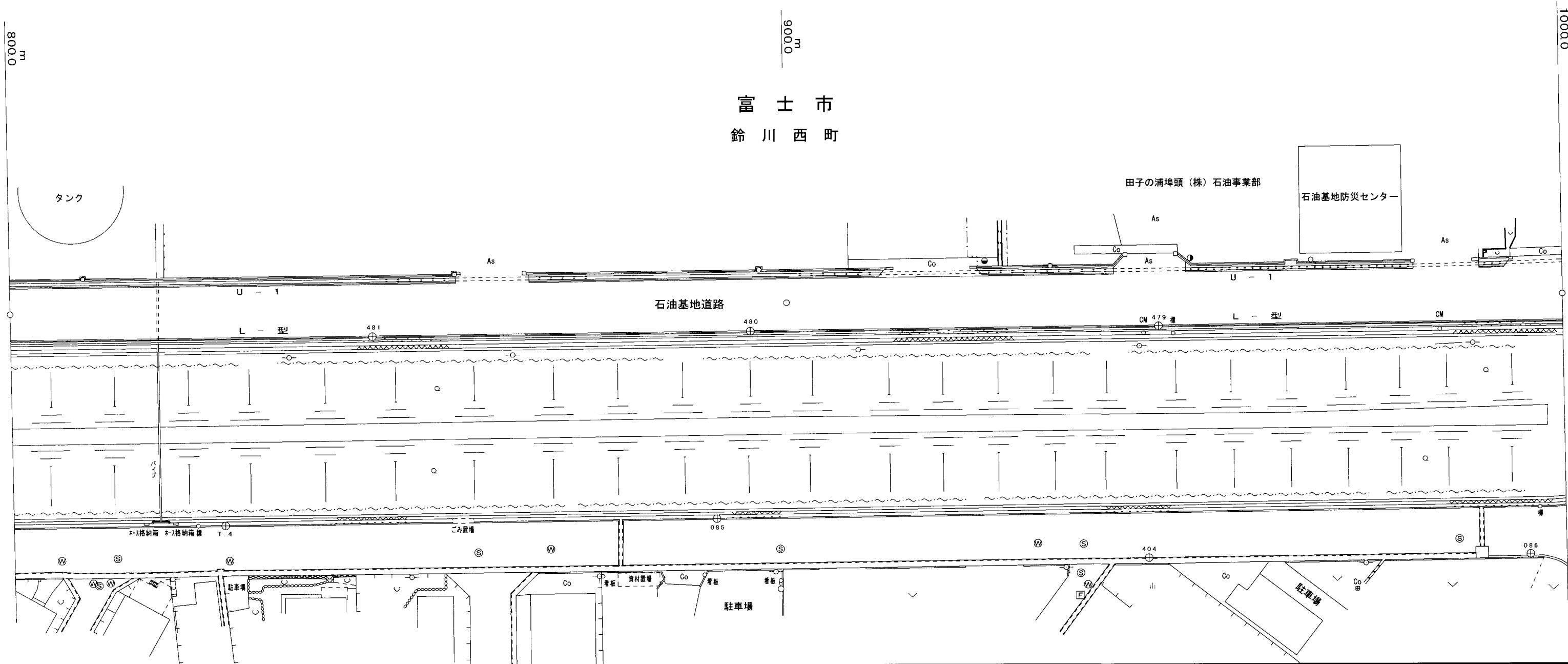


平成二十一年十月調製

平成 年 月修正

道路現況平面図

S=1:500

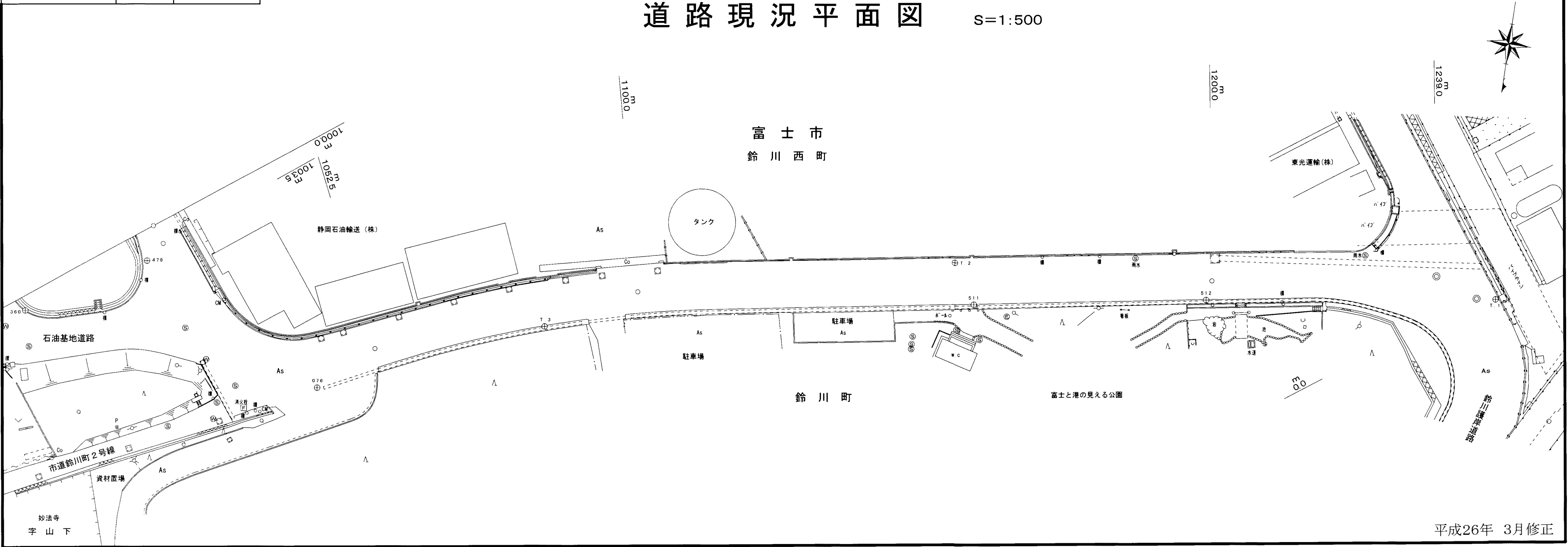


平成二十一年十月調製

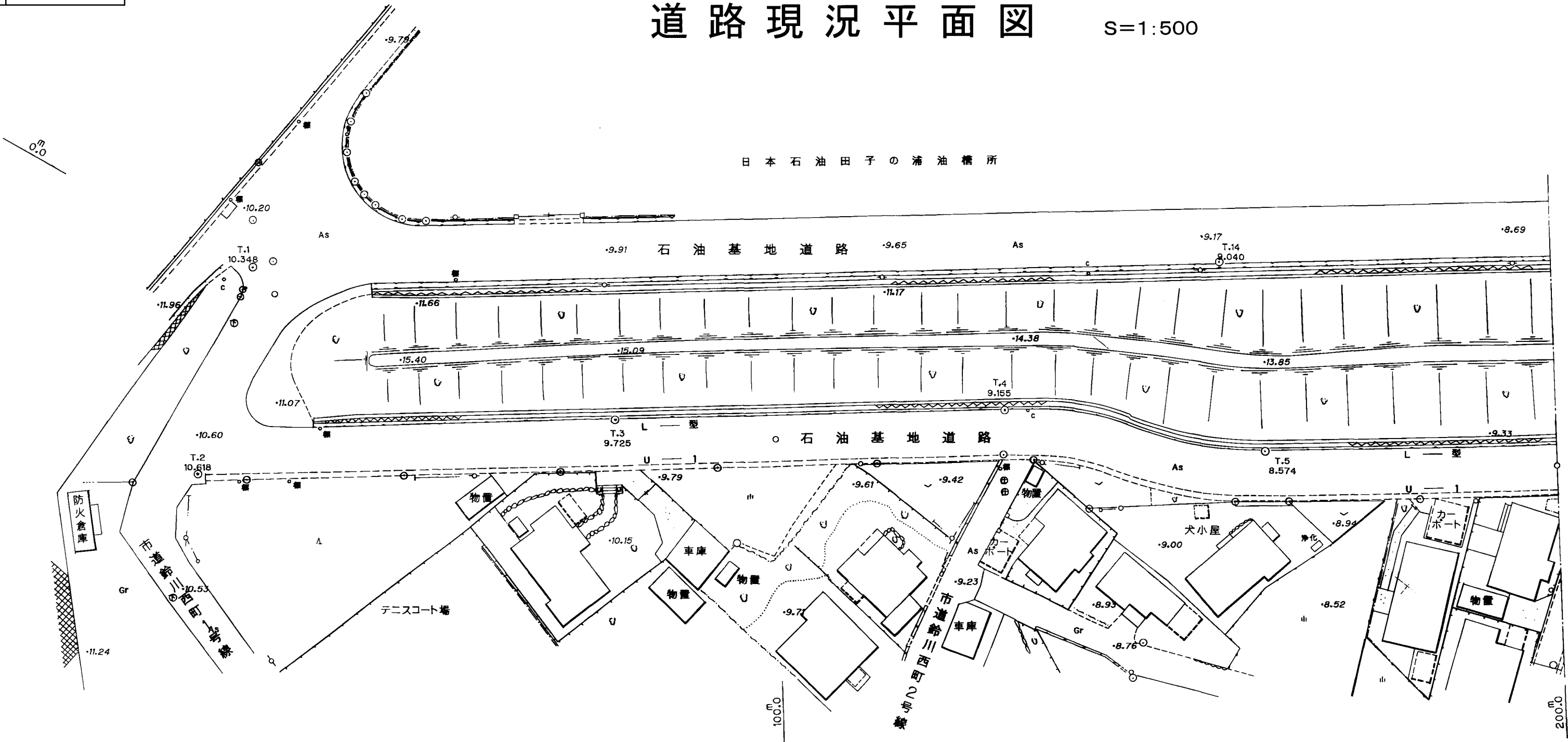

平成 年 月修正

道路現況平面図 S=1:500

平成二十一年十月調製



道路現況平面図 S=1:500

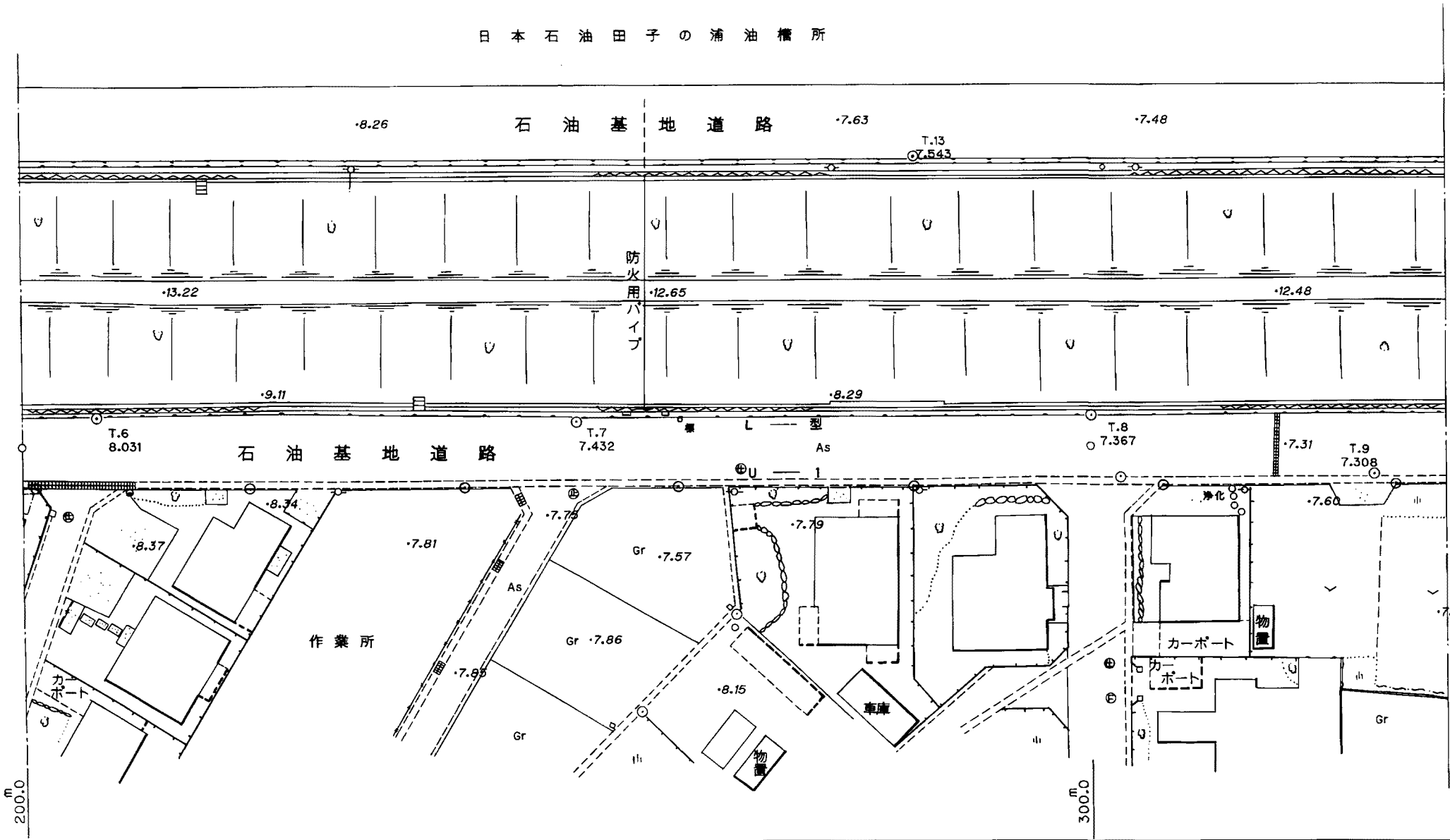



平成
年
月
調
製

平成 年 月修正

道路現況平面図

S=1:500

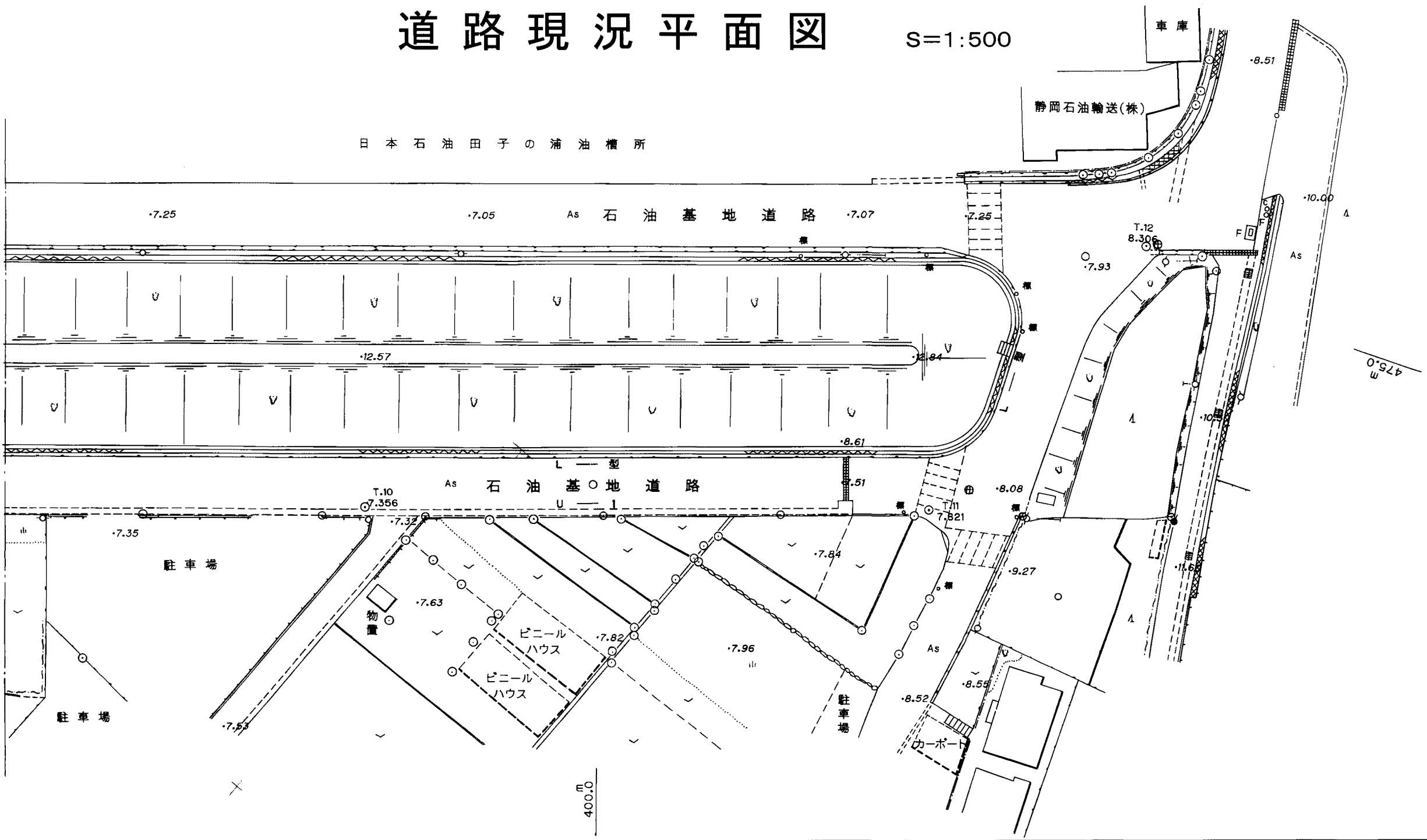


平成 年 月修正

平成 年 月調製

道路現況平面図


S=1:500



平成 年 月修正

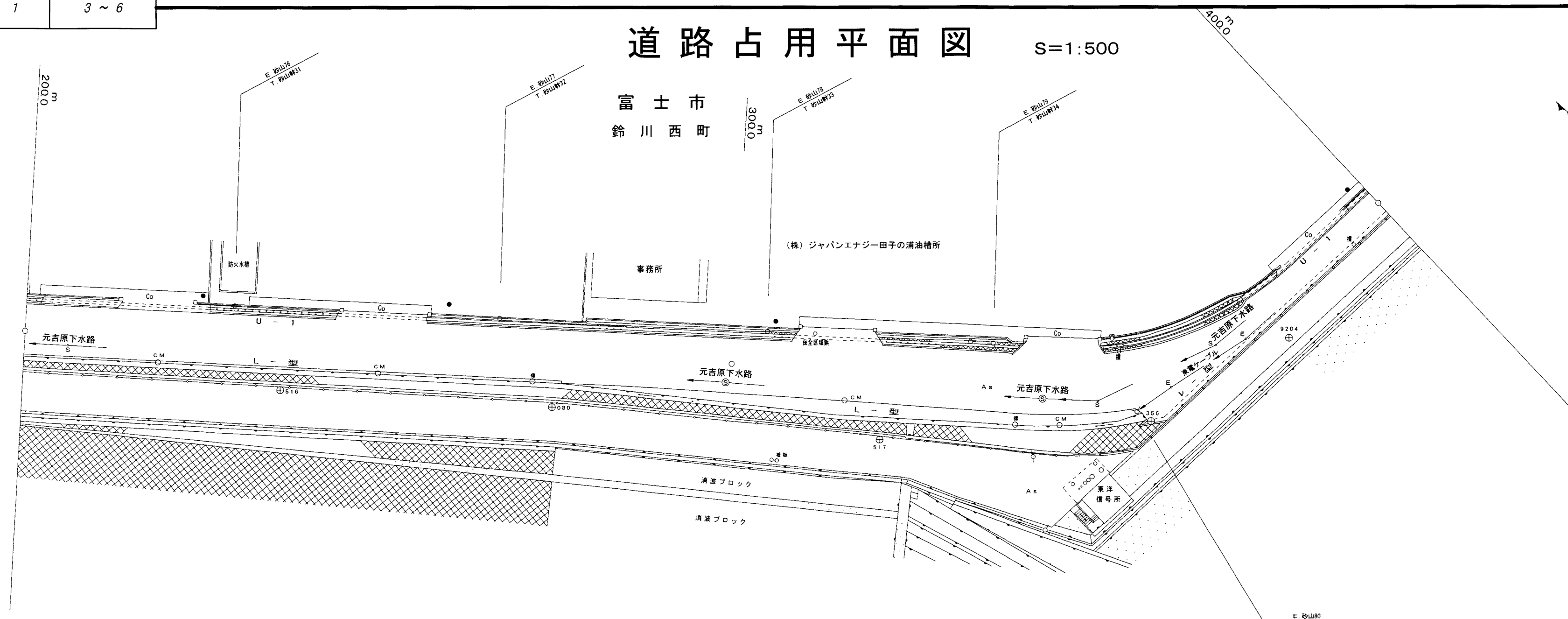
平成 年 月調製

S=1:500



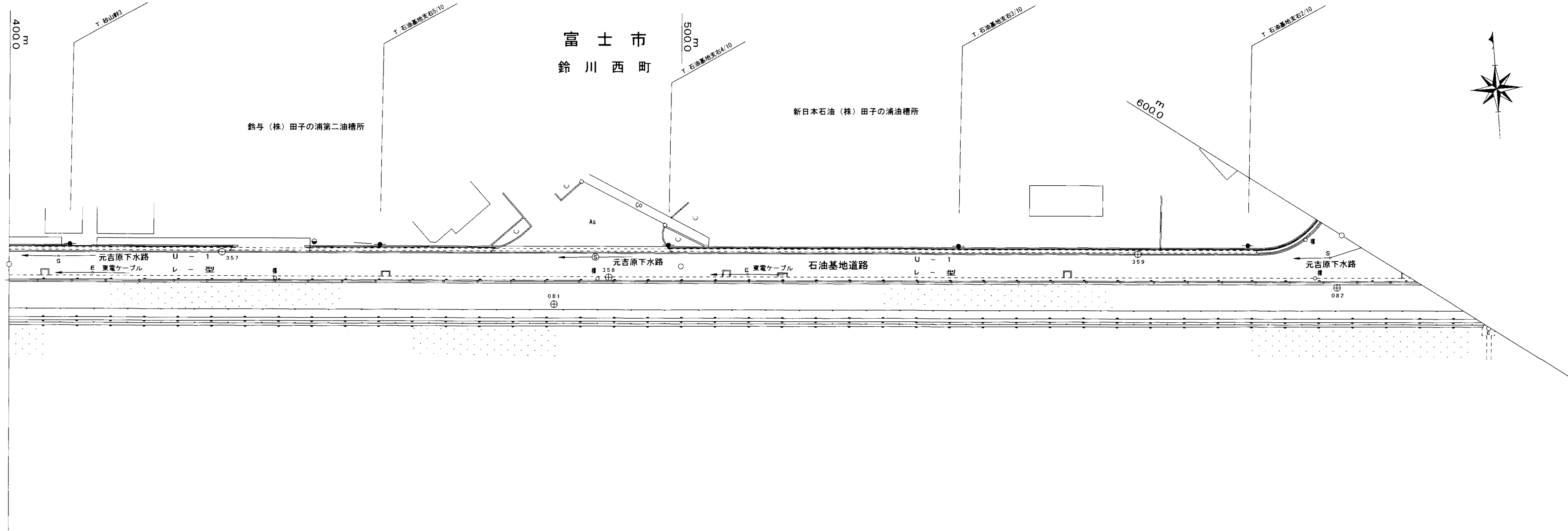
平成26年 3月修正

S=1:500



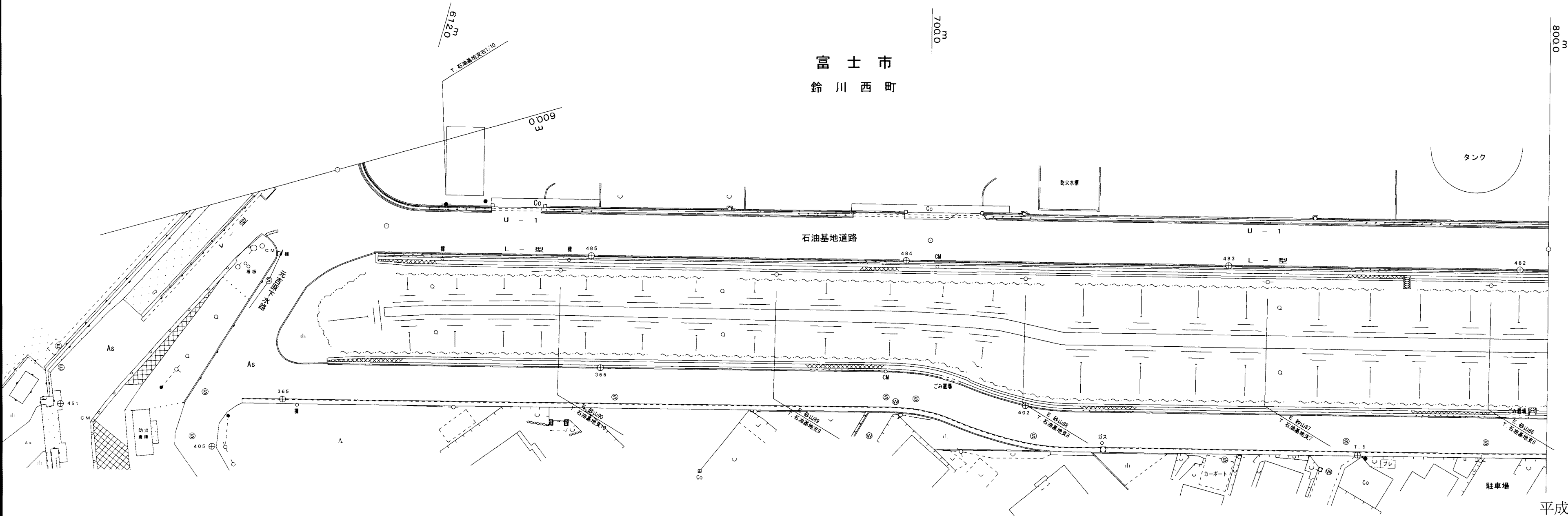
平成 年 月修正

道路占用平面図 S=1:500



平成 年 月修正

道路占用平面図 S=1:500



平成 年 月修正

平成二十一年十月調製

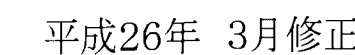
平成二十一年十月調製

S=1:500



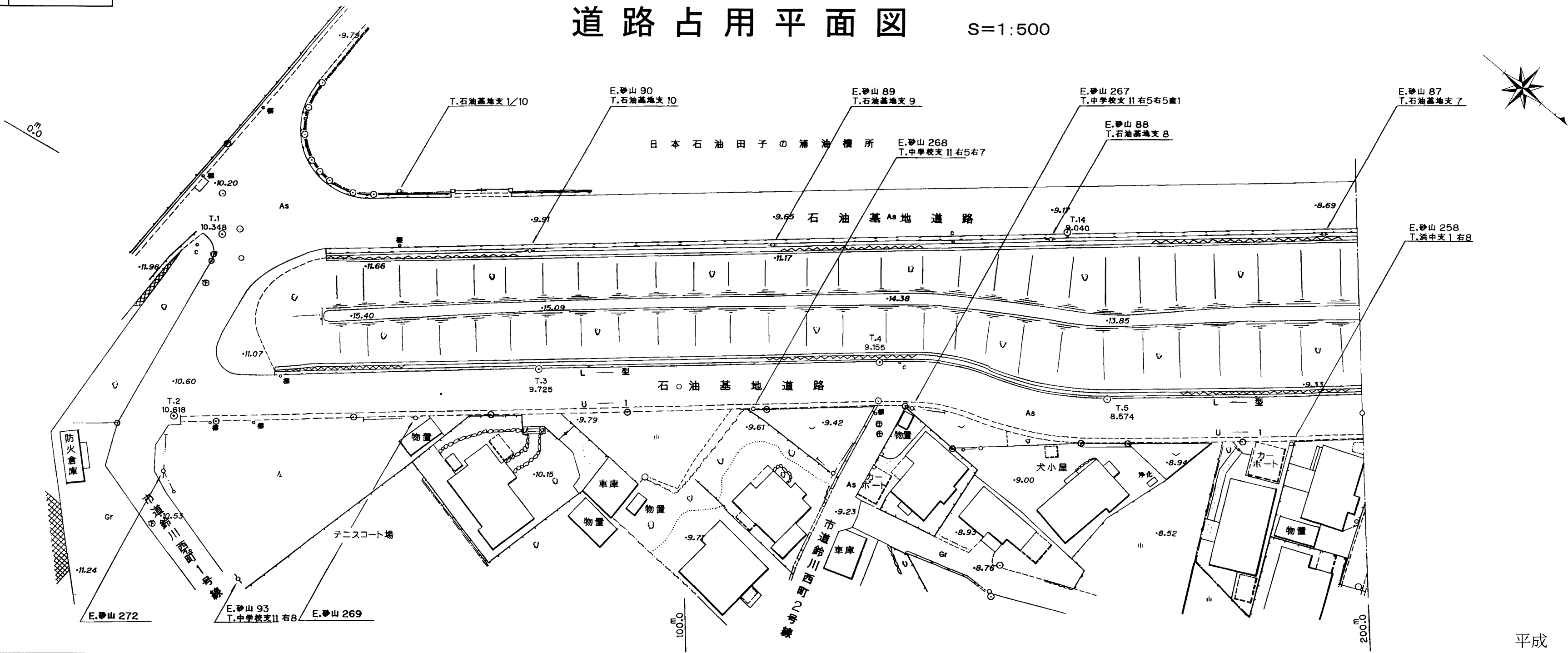
平成二十一年十月調製

S=1:500

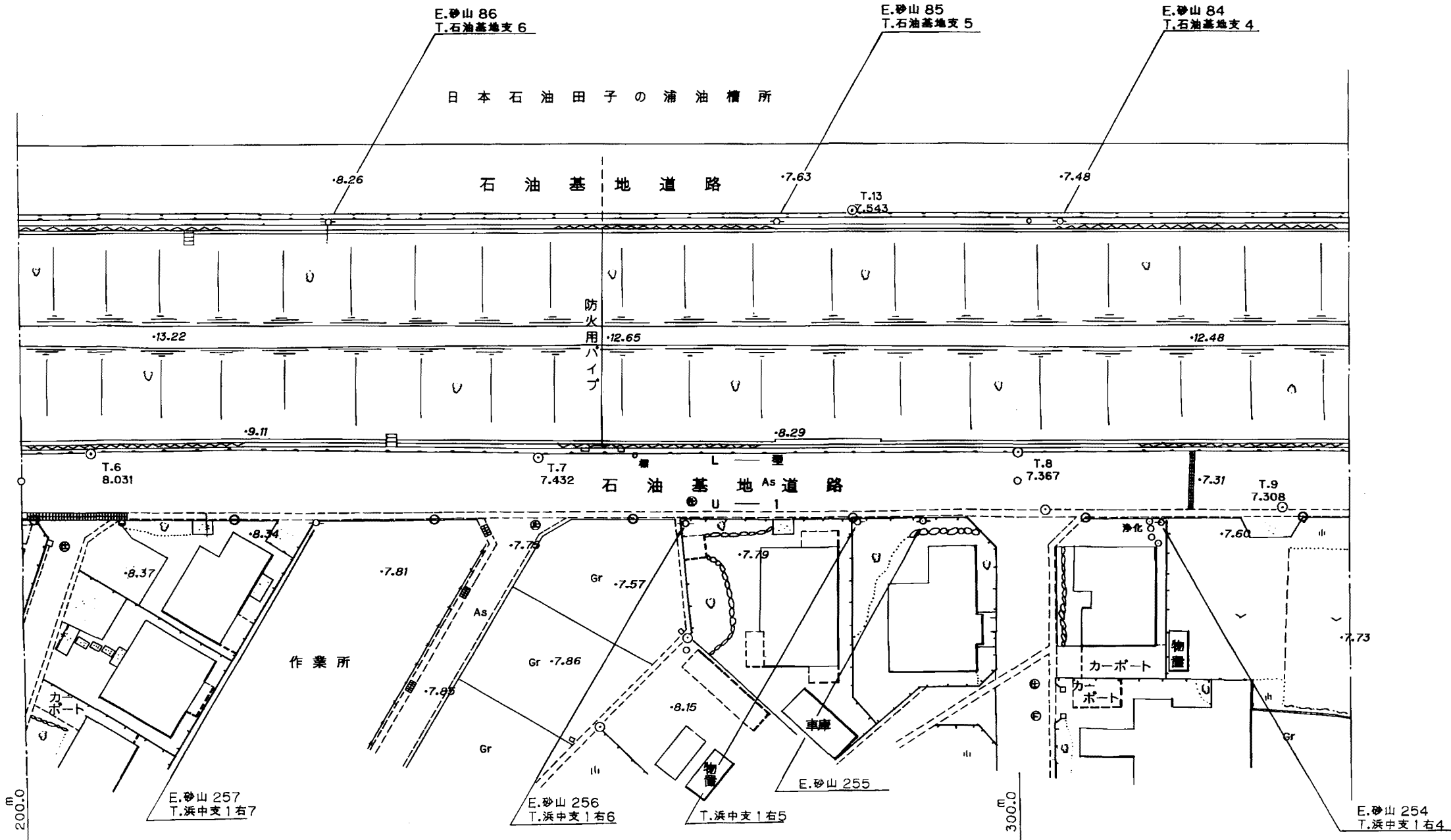


平成二十一年十月調製

道路占用平面図 S=1:500

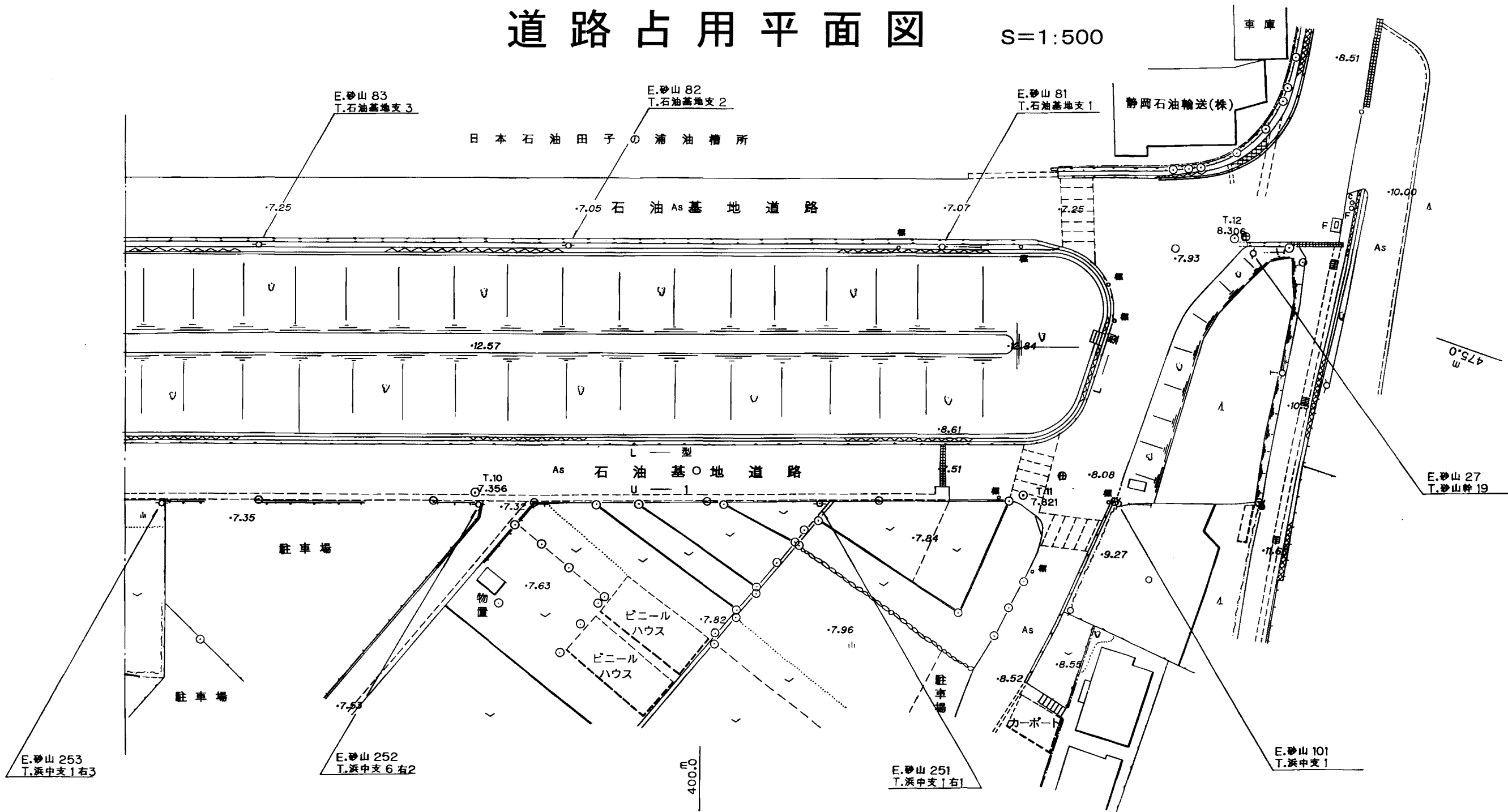


道路占用平面図 S=1:500



道路占用平面図

S=1:500



平成 年 月修正

道路占用平面図

S=1:500

平成
年
月
調
製