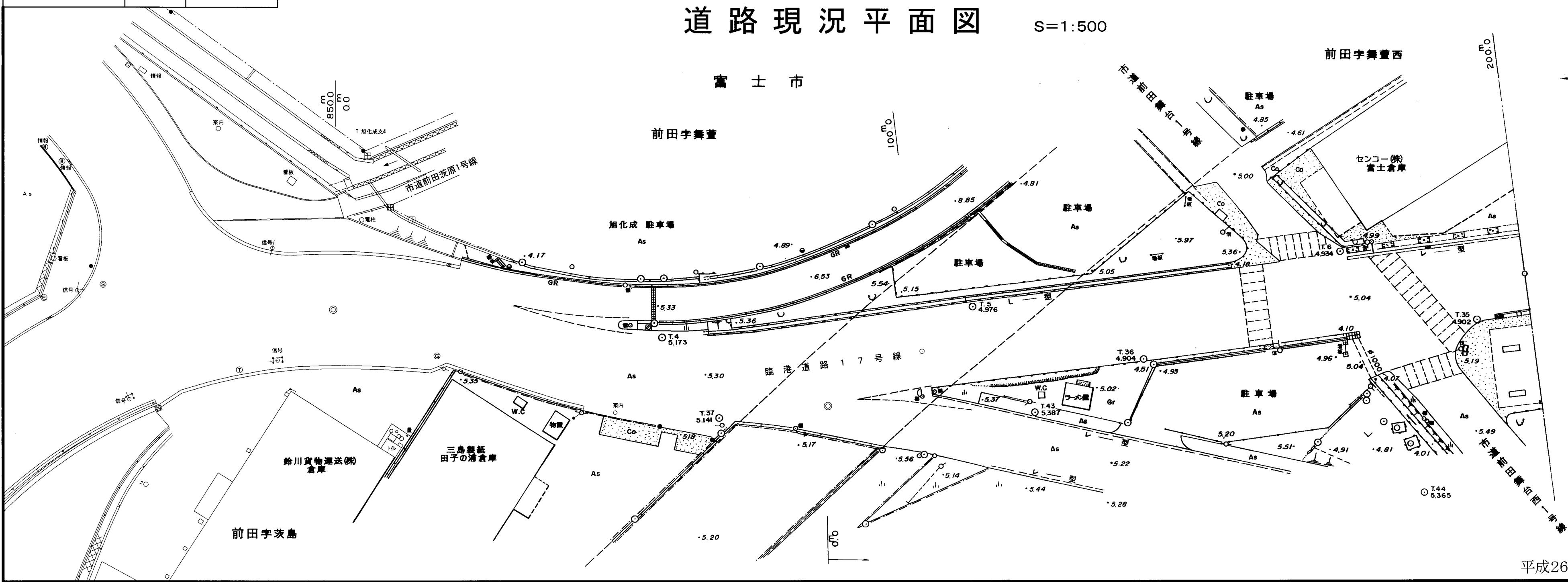


道路現況平面図

S=1:500

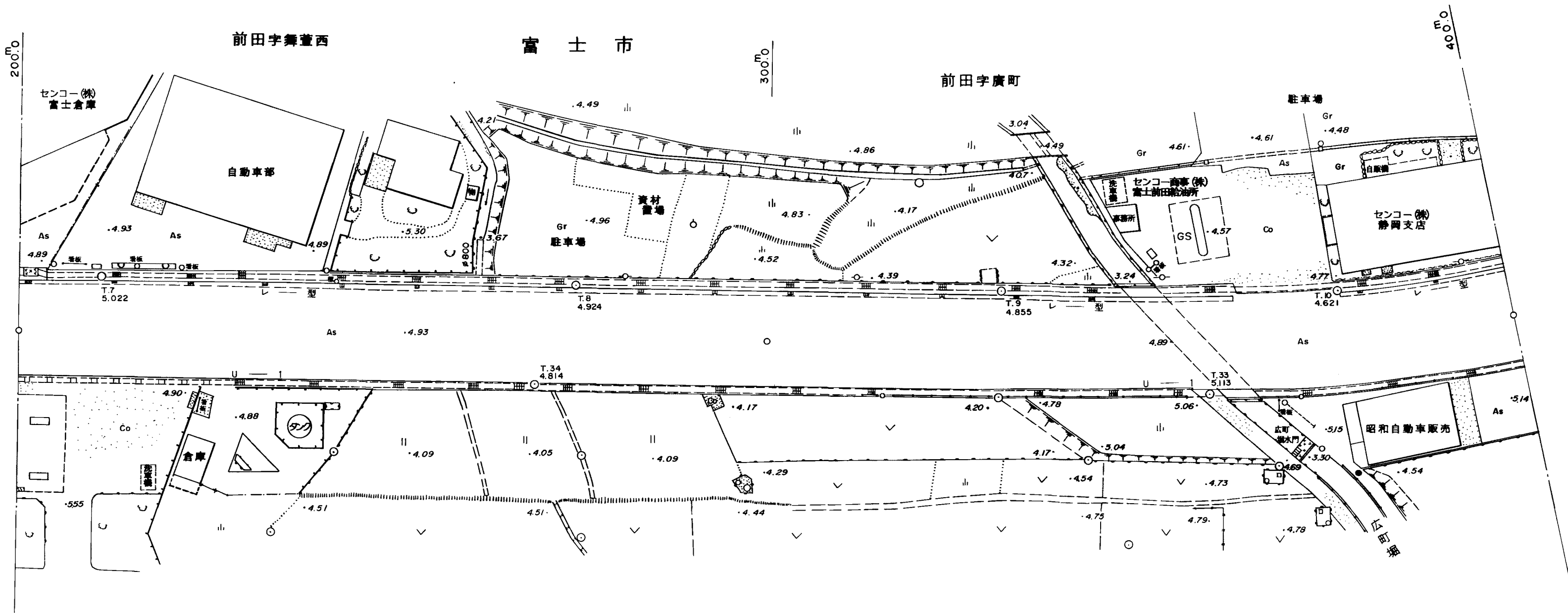


平成
年
月調製

平成26年 3月修正

道路現況平面図

$S=1:500$

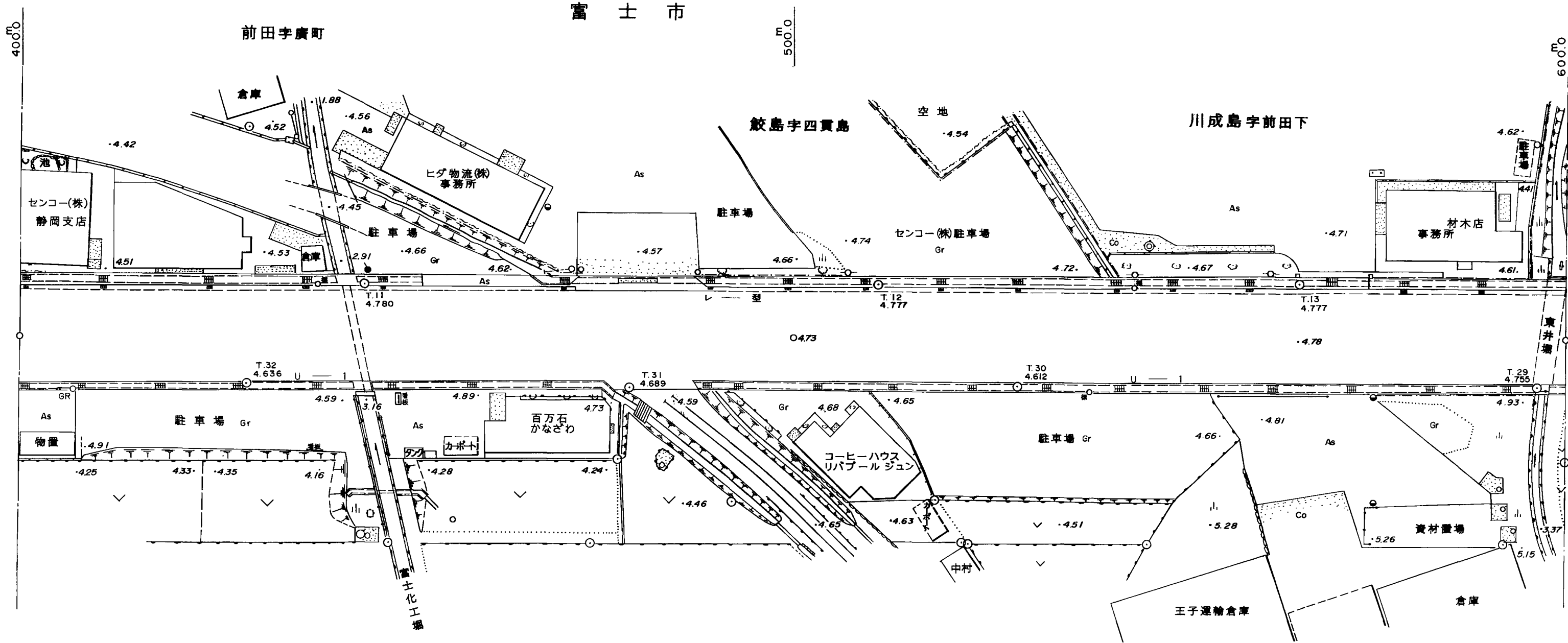


平成 年 月 調製

平成 年 月修正

道路現況平面図

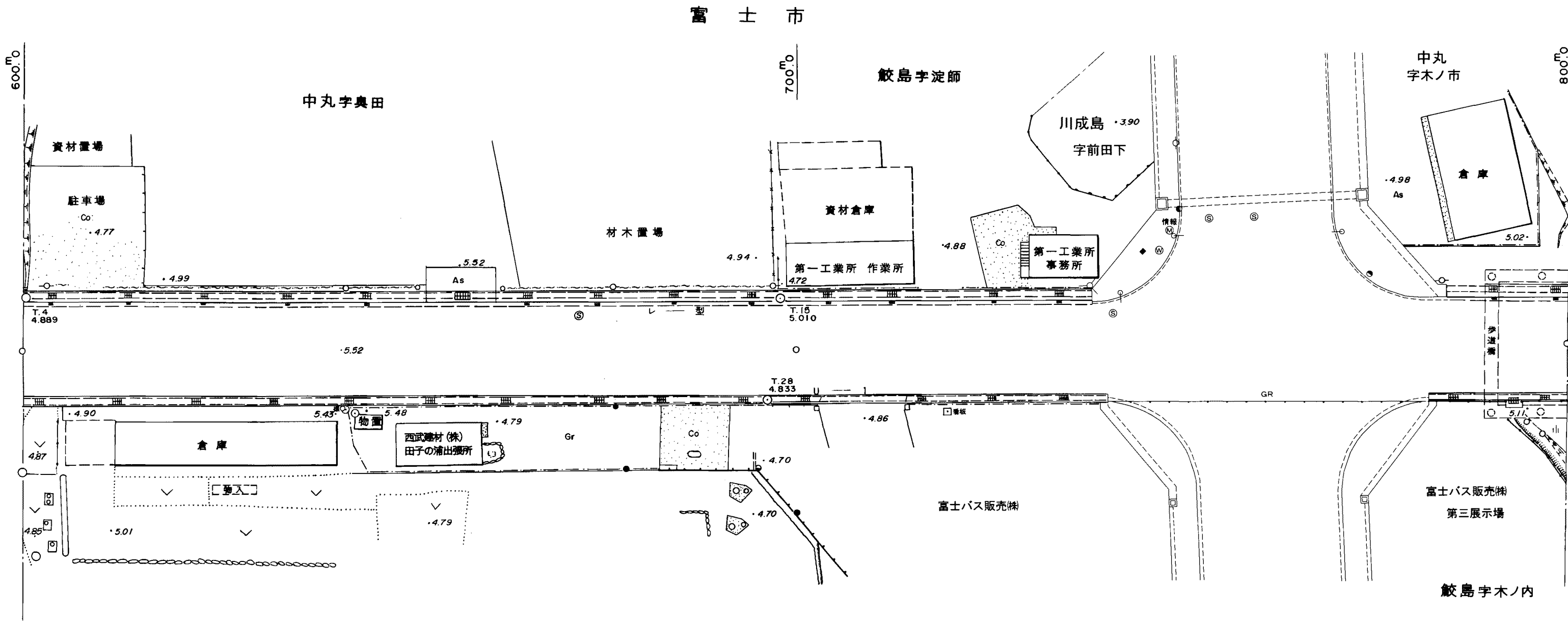
S=1:500



平成
年
月
調
製

平成 年 月修正

道路現況平面図 S=1:500

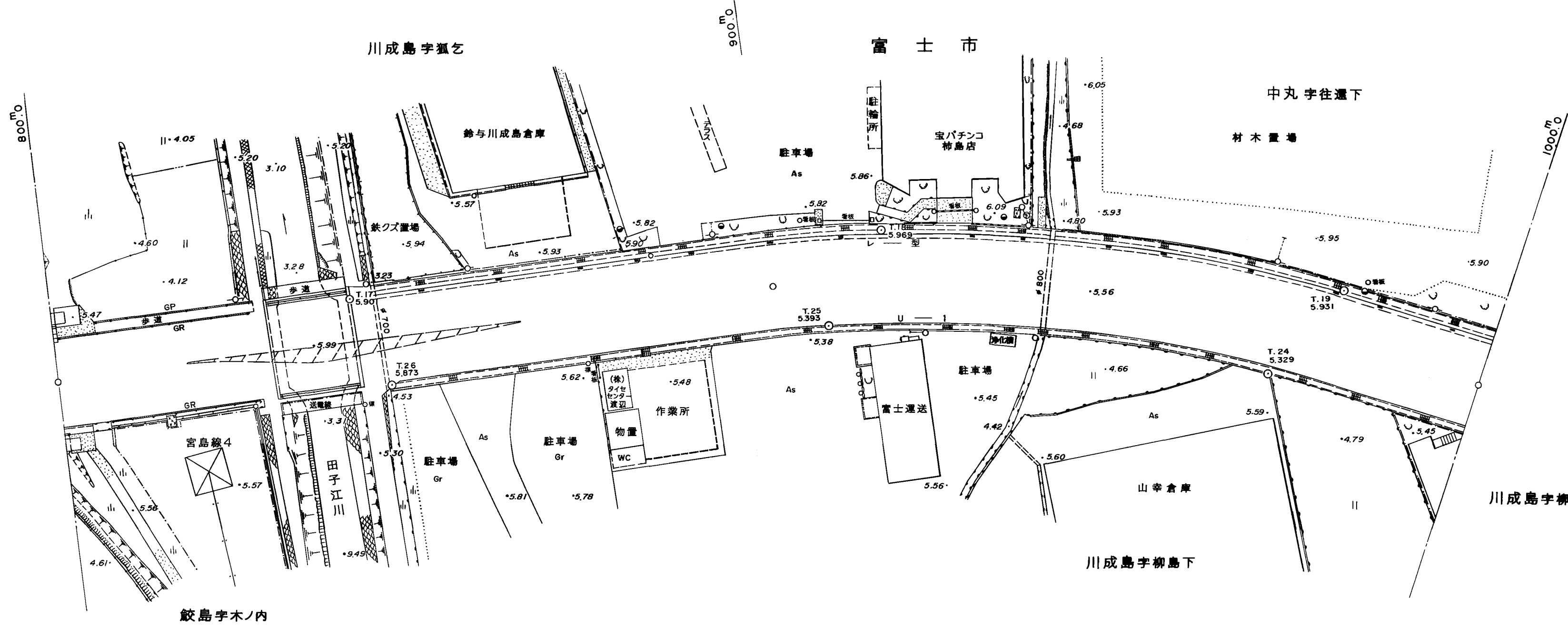


平成
年
月
調製

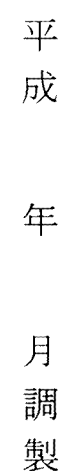
平成 年 月修正

道路現況平面図

S=1:500

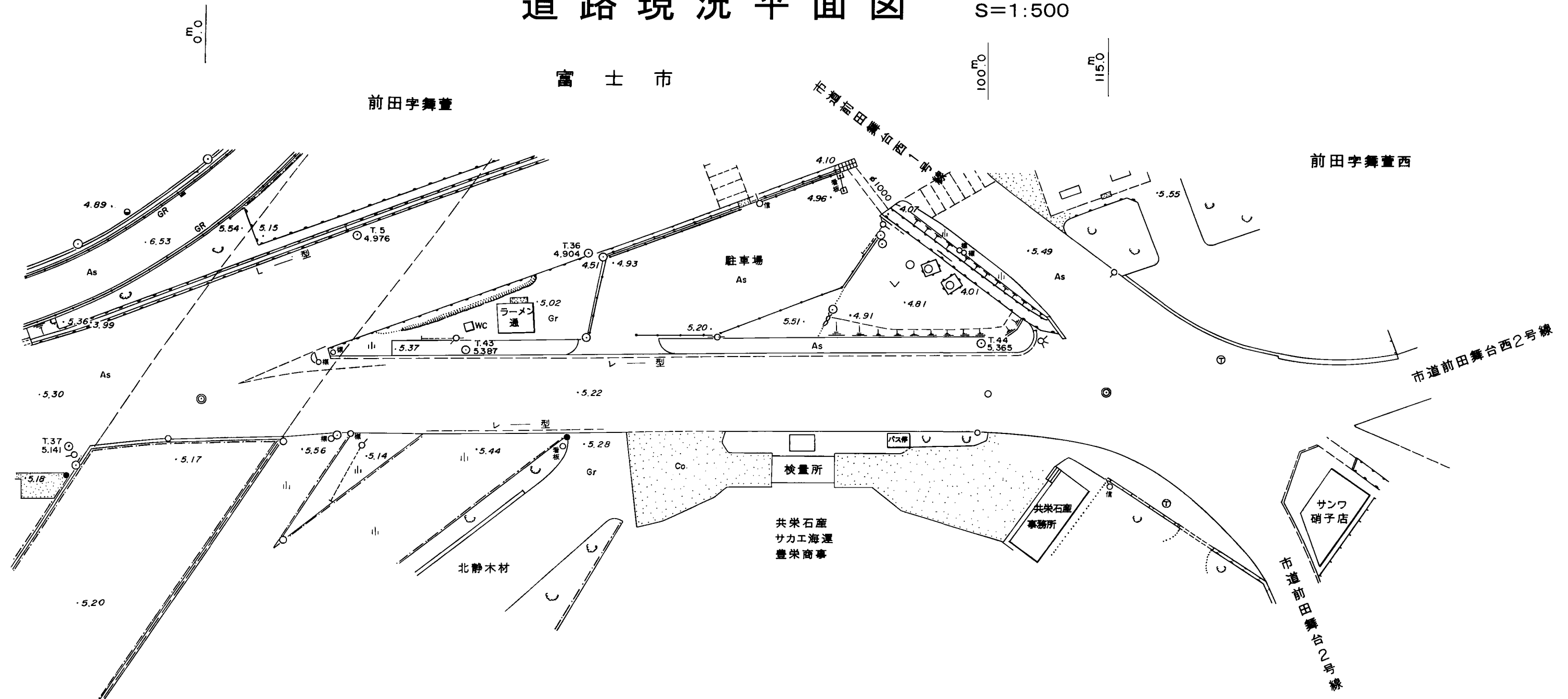


S=1:500



道路現況平面図

S=1:500



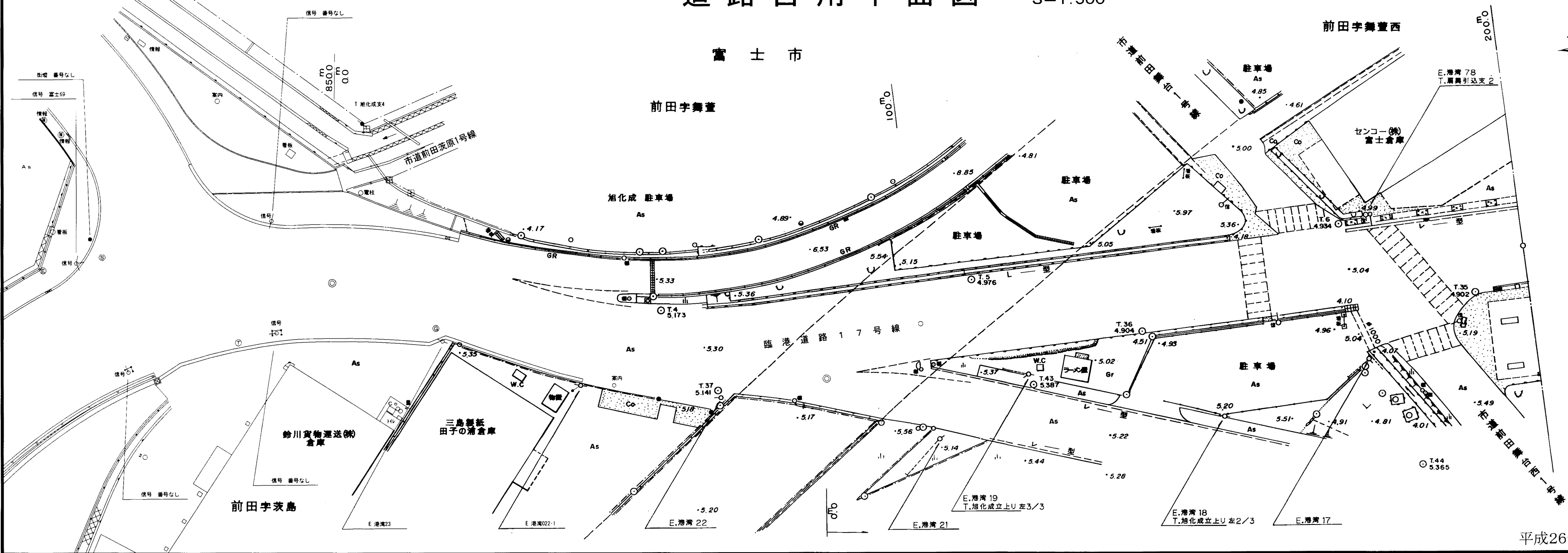
平成 年 月修正

平成 年 月調製

臨港道路17号線 4 1 ~ 3

道路占用平面図

S=1:500

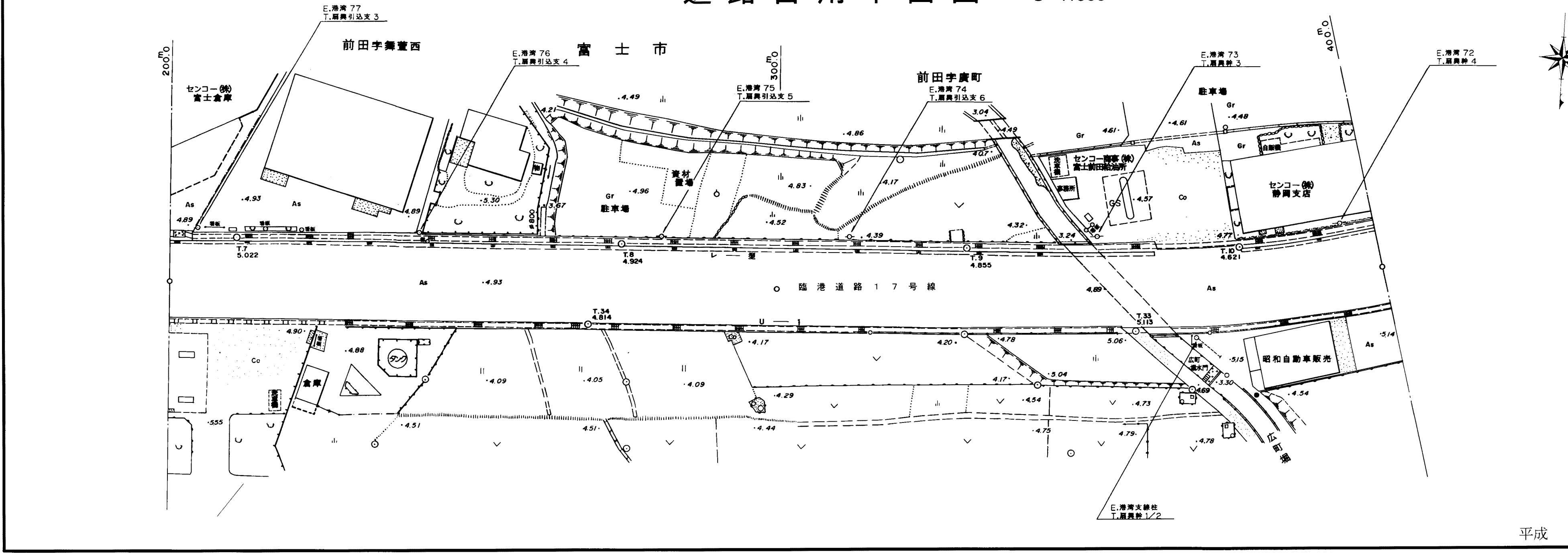


平成26年 3月修正

臨港道路17号線 4 3 ~ 5

道路占用平面図

S=1:500



平成 年 月修正

S=1:500



平成 年 月調製

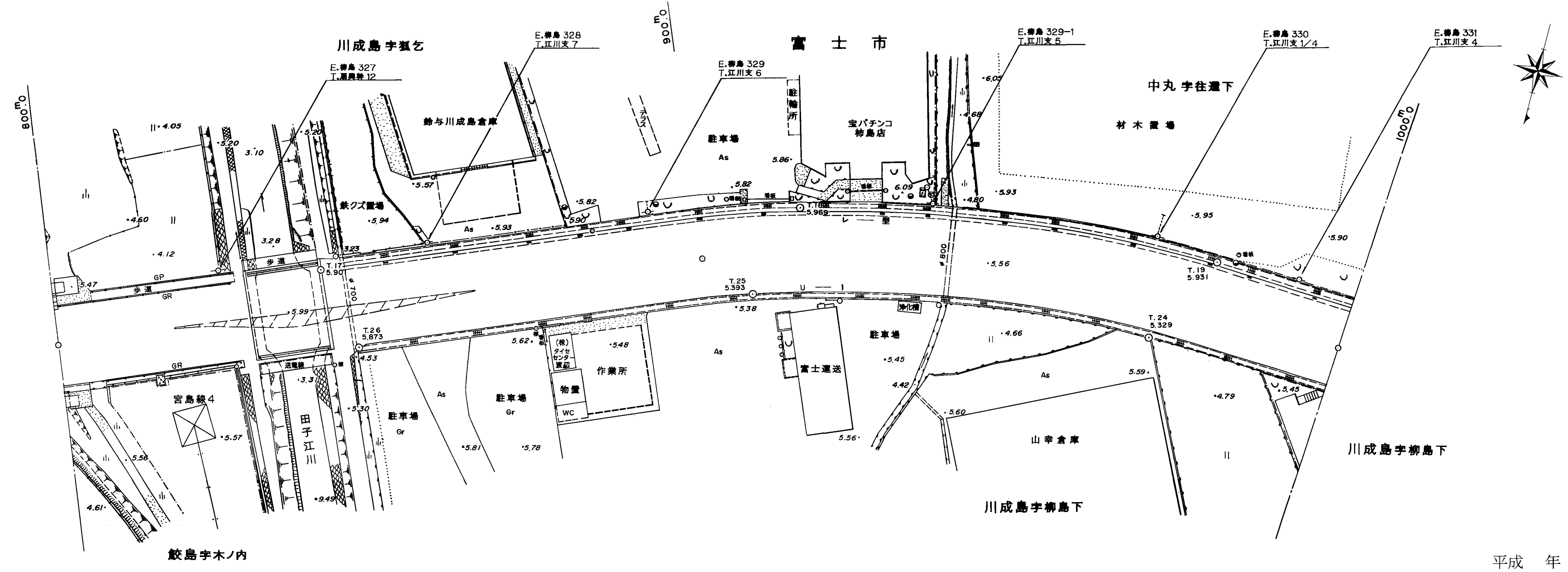
S=1:500



平成 年 月調製

道路占用平面図

S=1:500

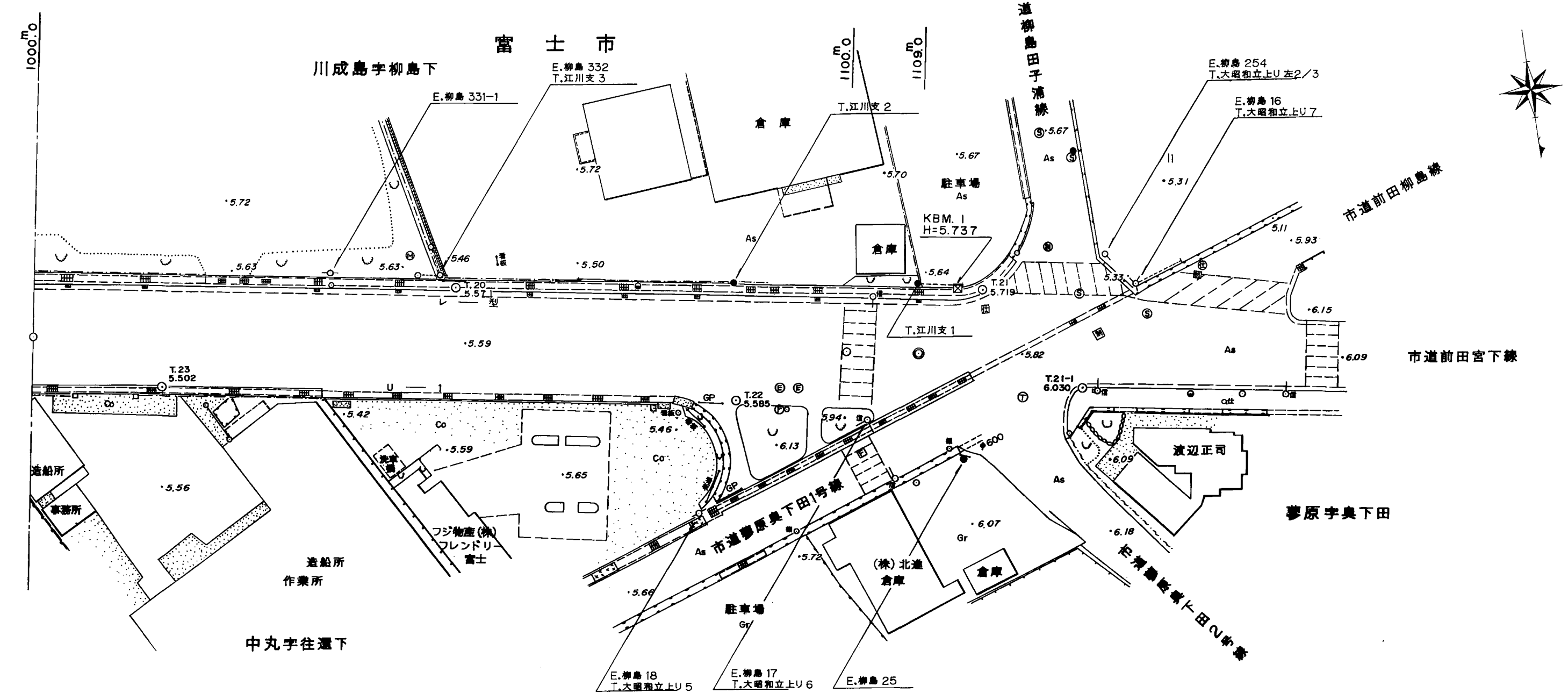


平成
年
月
調
製

平成 年 月修正

道路占用平面図

S=1:500

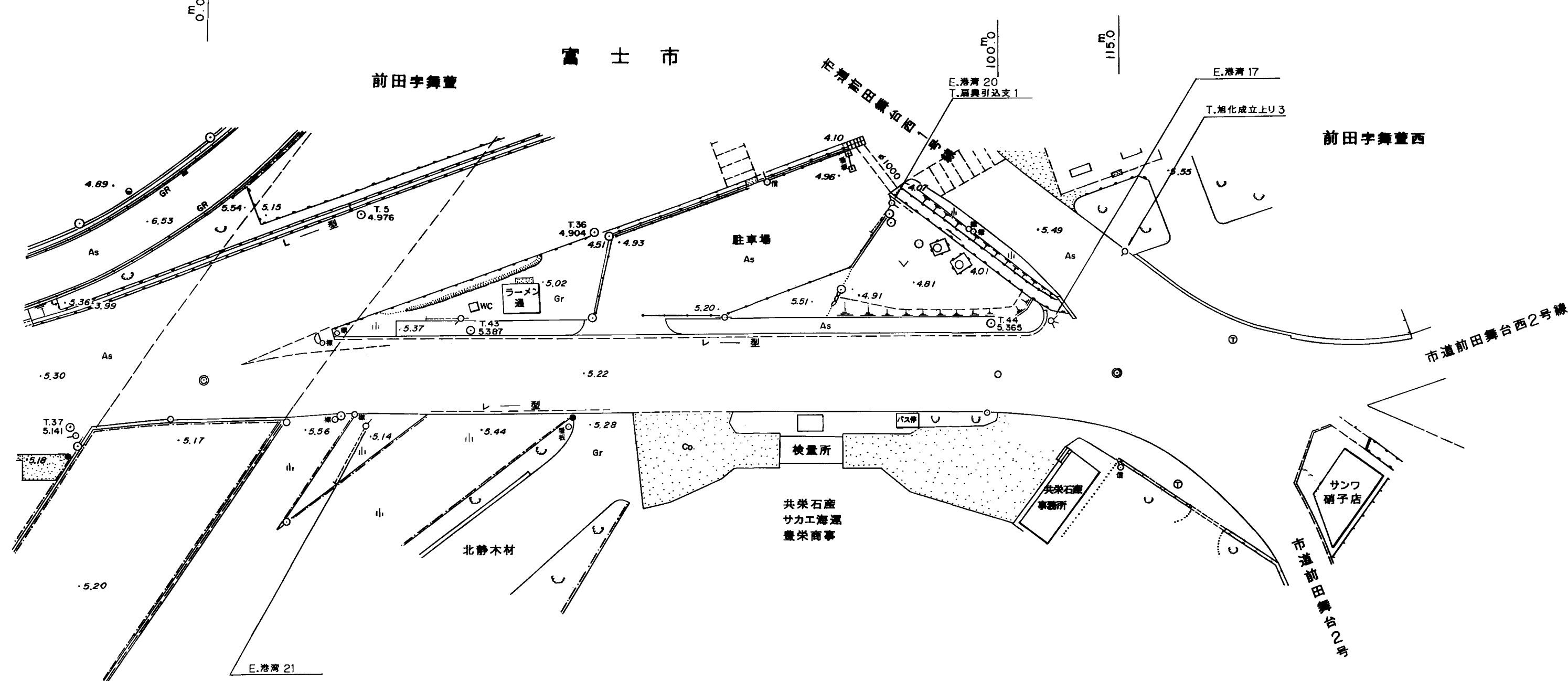


平成
年
月
調
製

平成 年 月修正

道路占用平面图

S=1:500



平成 年 月修正

道路占用平面图

S=1 : 500