

S=1:500

鈴川 宇堤外白倉

貯 木 場

鈴川本町

依田橋 宇沼川添

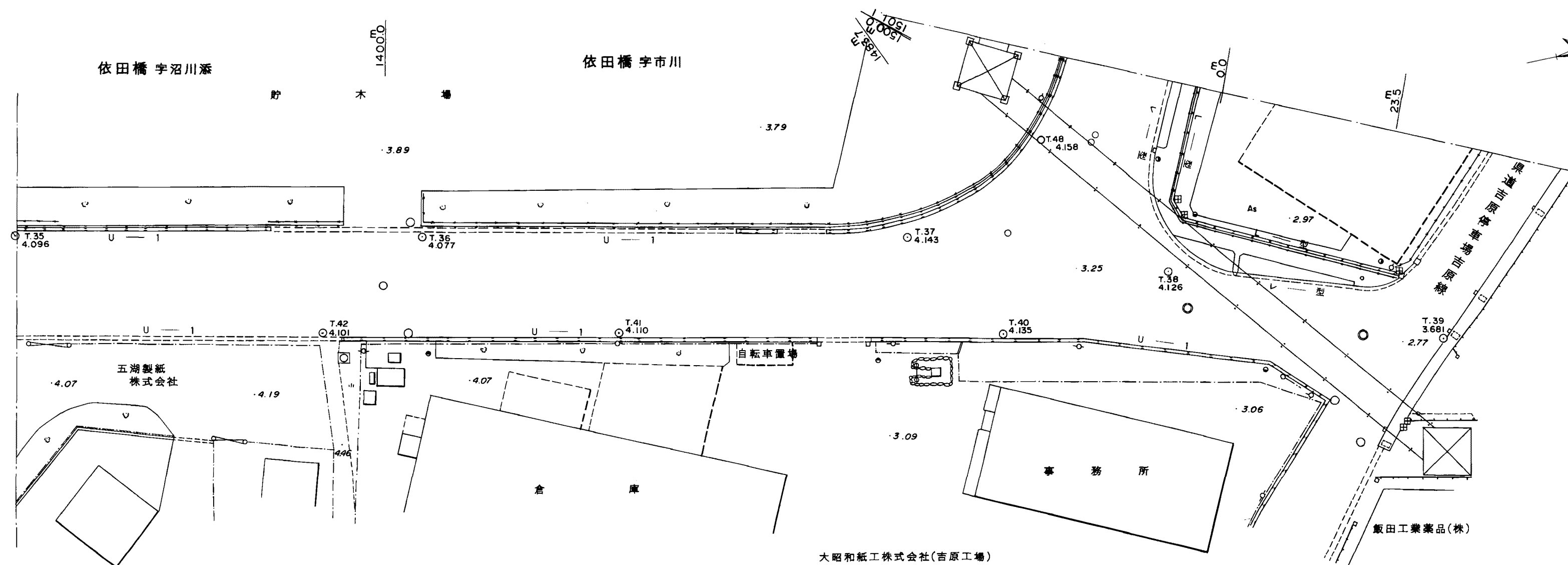
平成 年 月修正

平成 二年 三月 調製

道路現況平面図

S=1:500

富士市



平成 年 月修正

平成二年三月調製

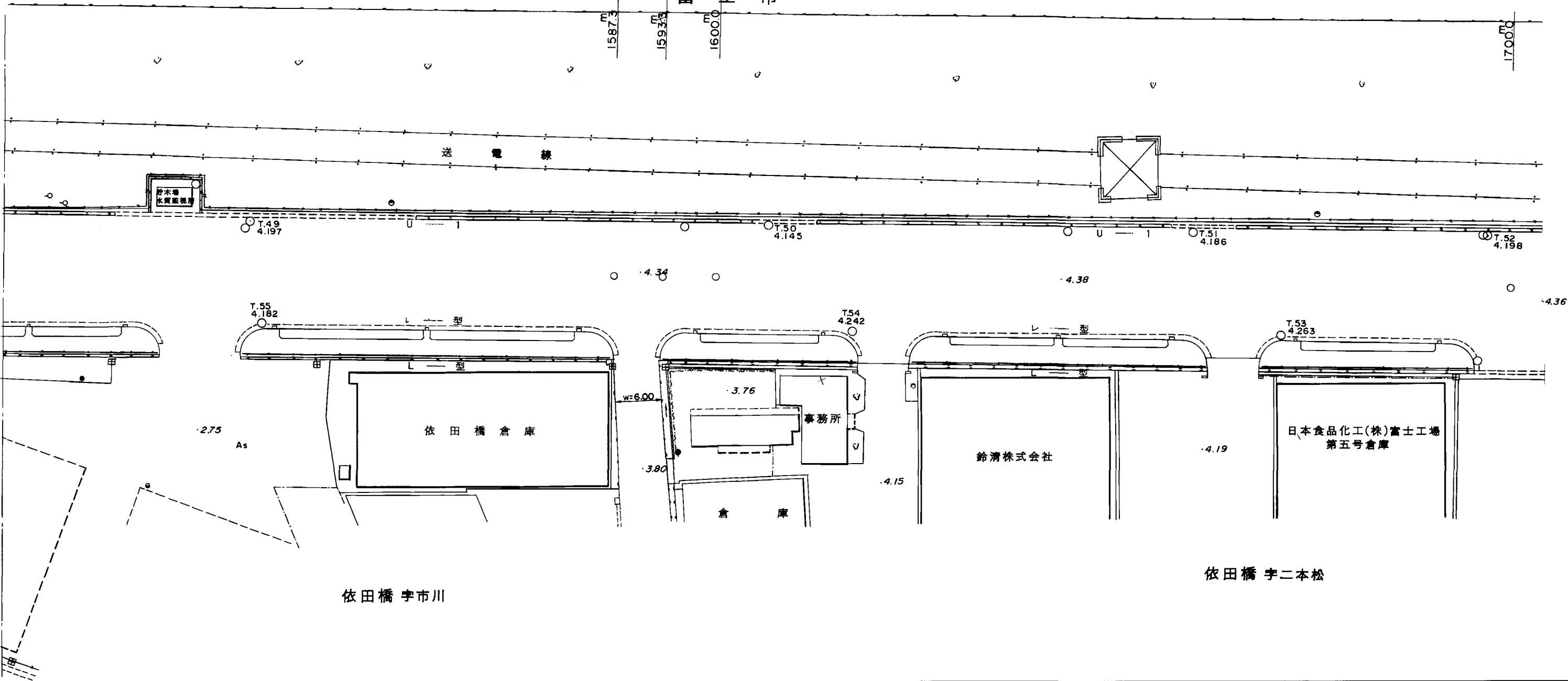
道路現況平面図

S=1:500

富士市



依田橋 字三ツ又



依田橋 字市川

依田橋 字二本松

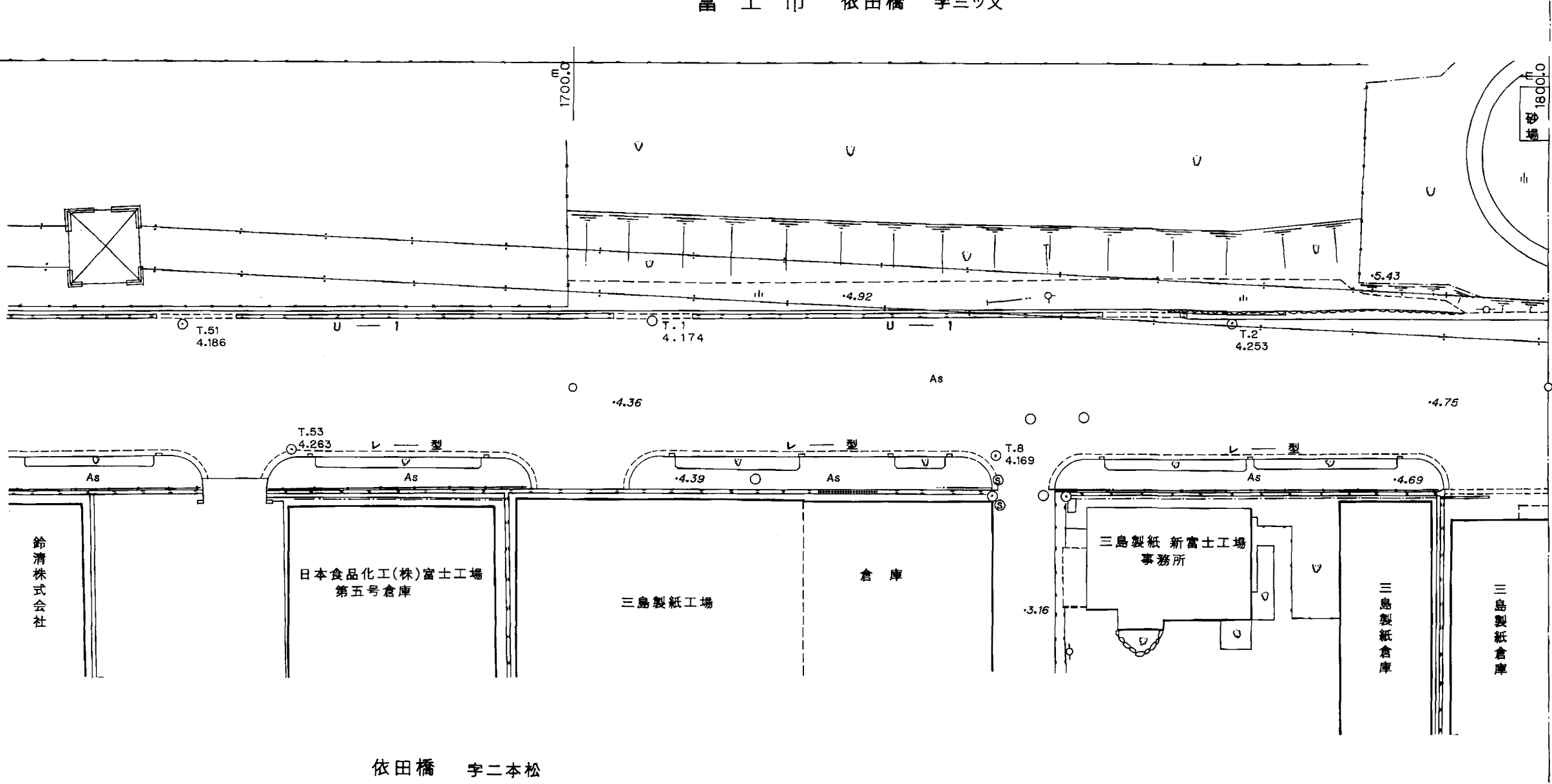
平成 年 月修正

平成
二年
三月
調製

道路現況平面図

S=1:500

富 士 市 依 田 橋 字 ミ ッ ス



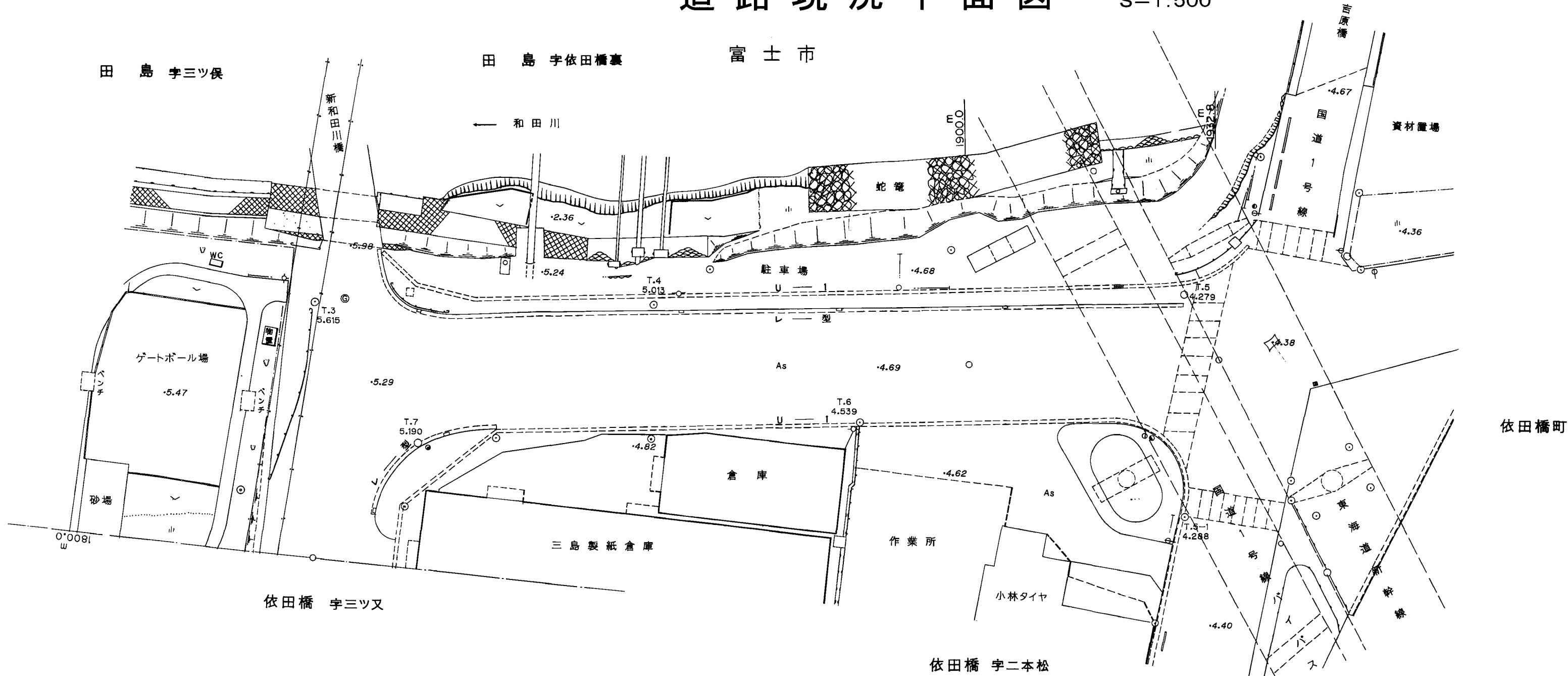
依 田 橋 字 二 本 松

平成 年 月 修正

平成
年
月
調
製

道 路 現 況 平 面 図

S=1:500



平成
年
月調製

平成 年 月修正

道 路 現 況 平 面 図

S=1:500

富 士 市

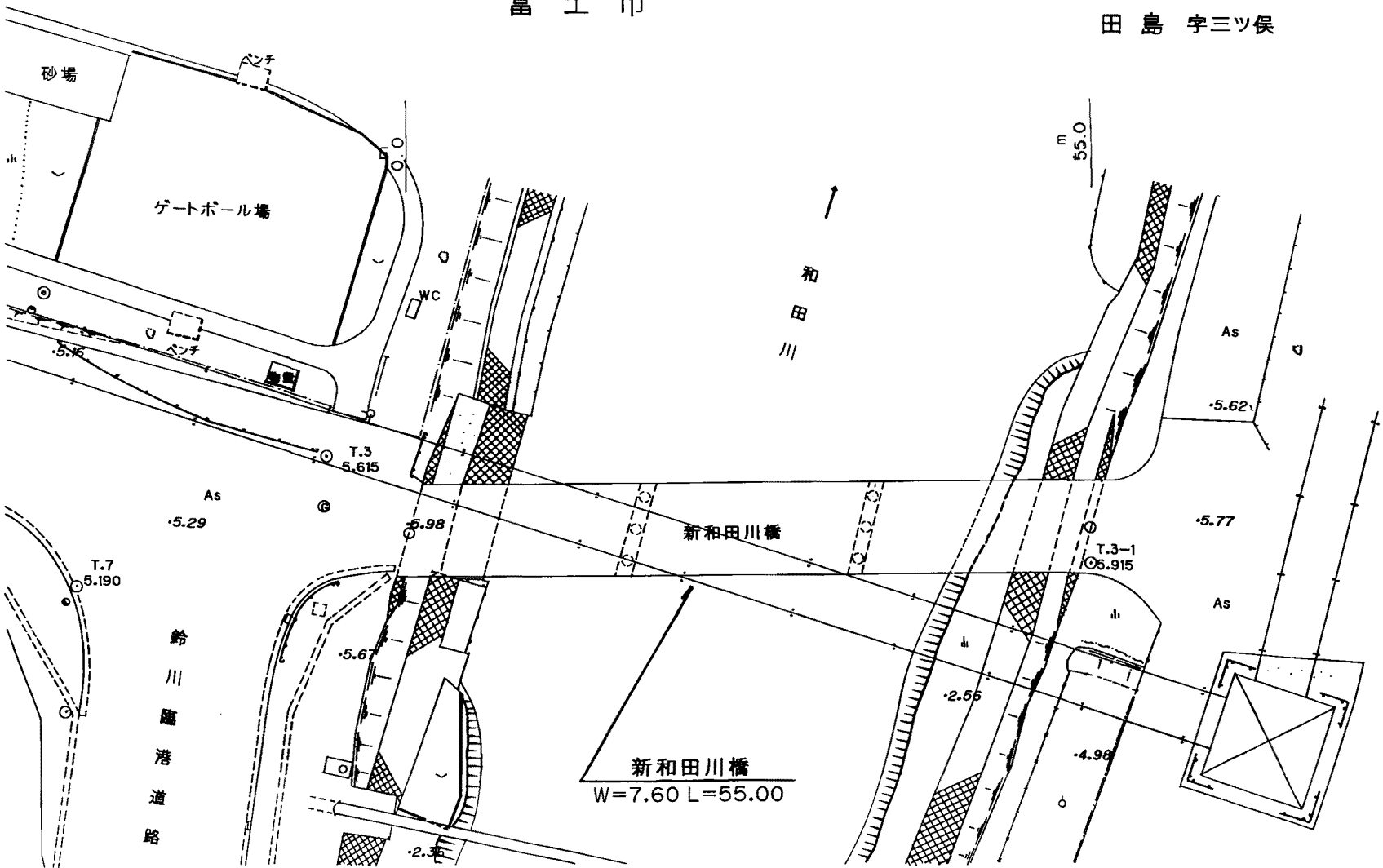
田 島 字三ツ俣

依田橋 字三ツ又

田 島 字南土手内

田 島 字東土手内

田 島 字依田橋裏



平成
年
月
調製

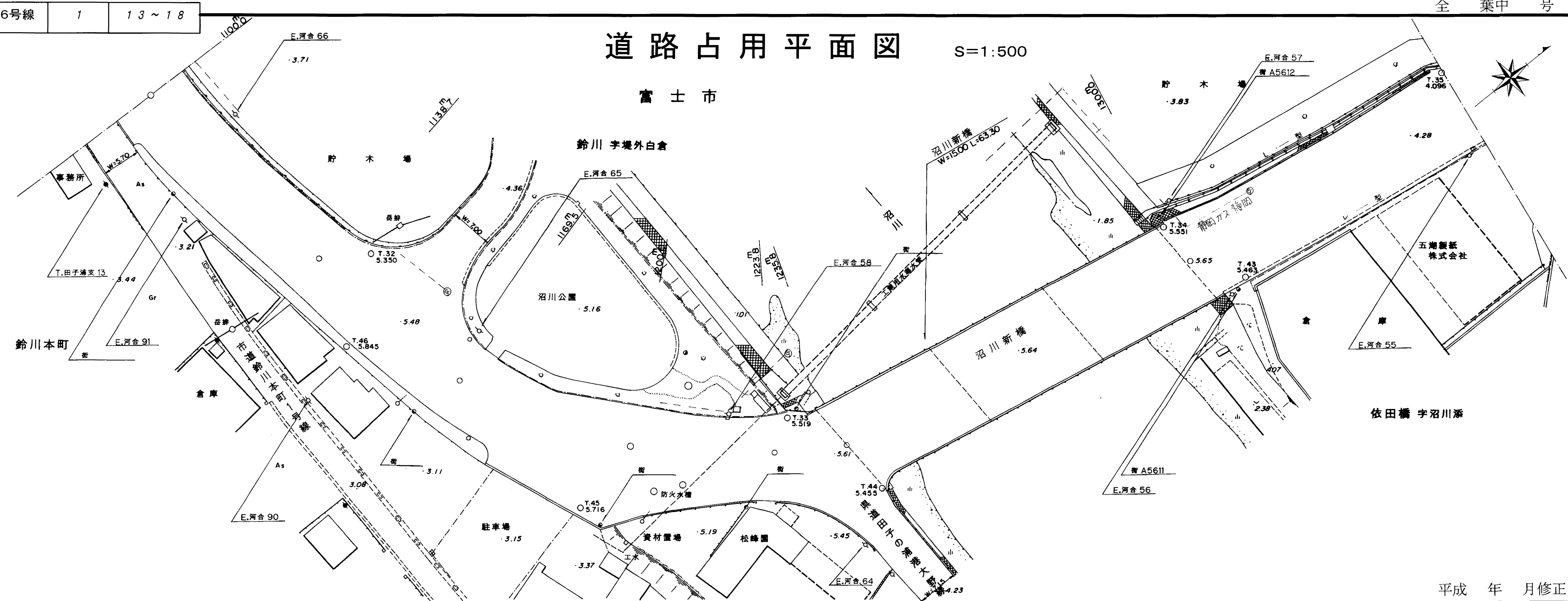
平成 年 月修正

臨港道路16号線 1 13~18

道路占用平面図

S=1:500

富士市



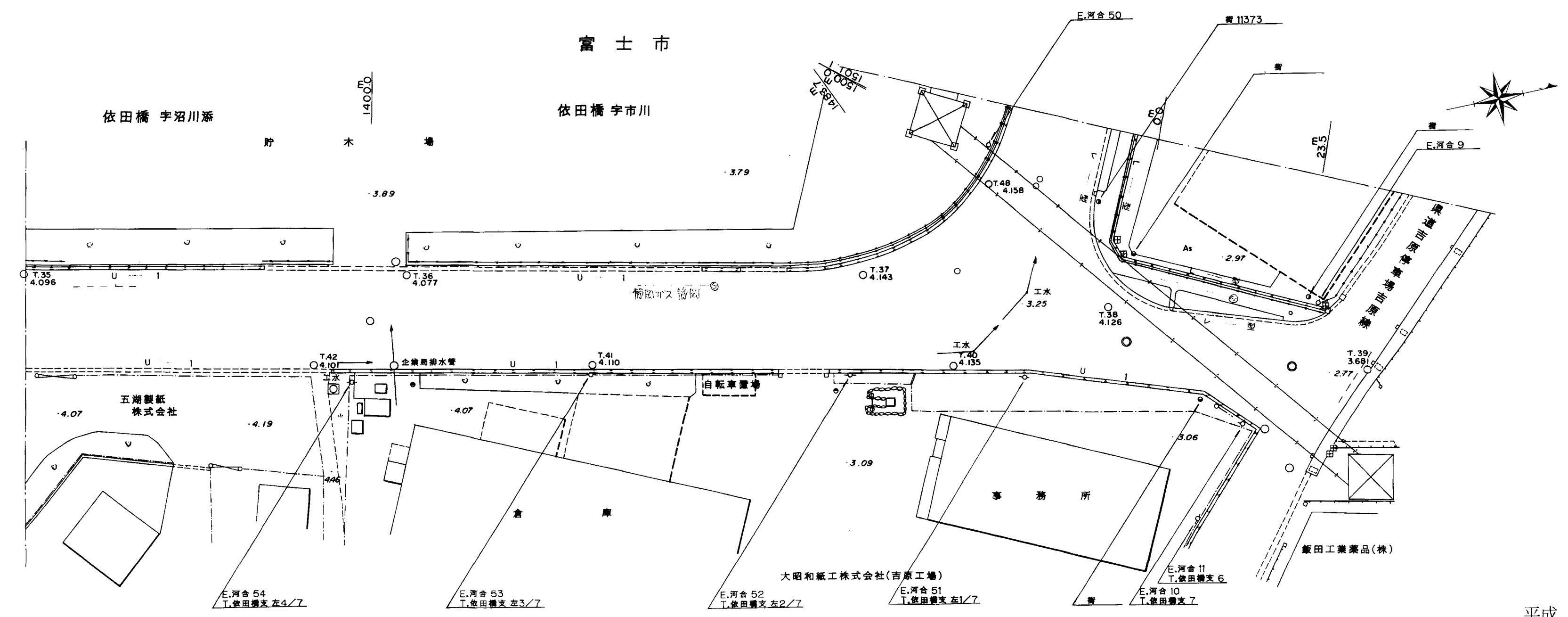
平成 年 月修正

臨港道路16号線 1 19~20

道路占用平面図

S=1:500

富士市



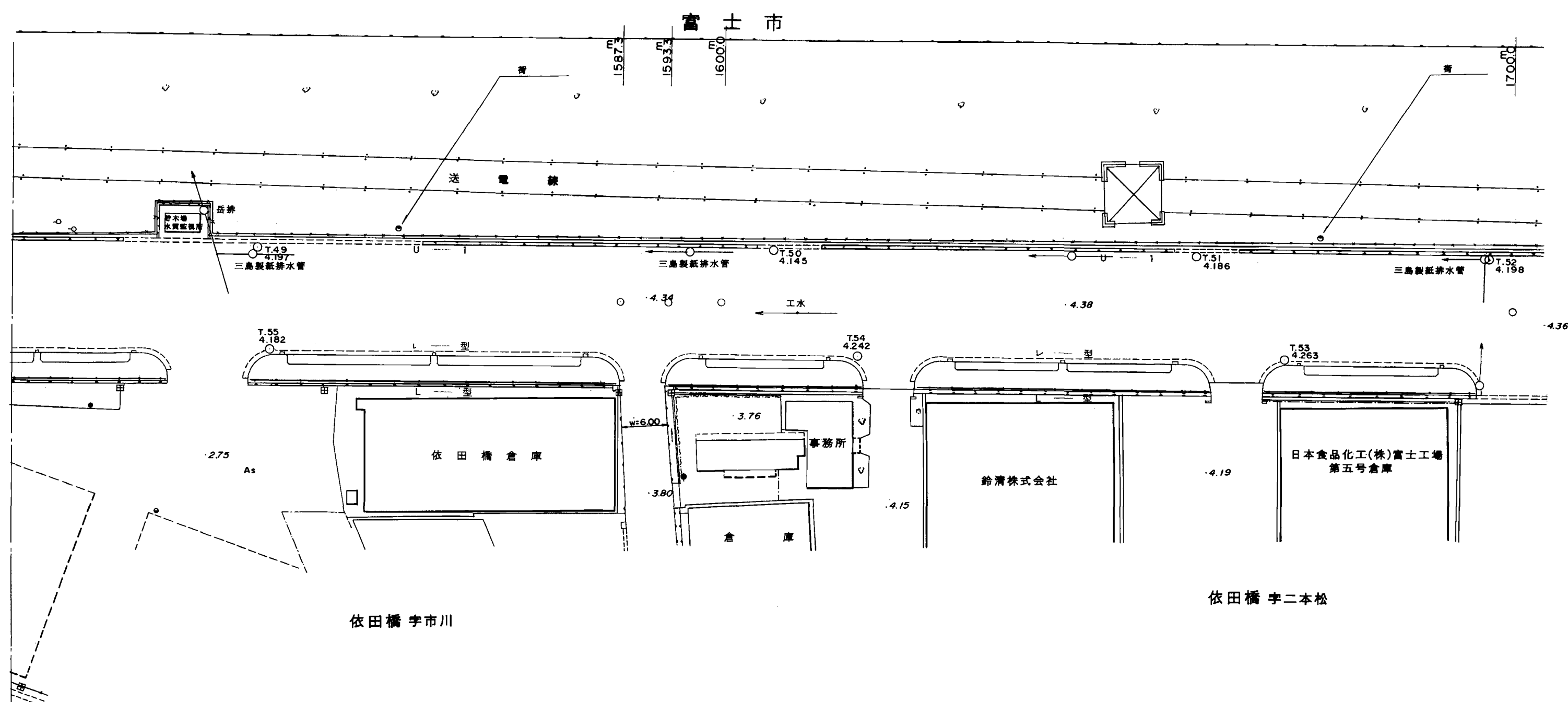
平成 年 月修正

平成二年三月調製

平成二年三月調製

道路占用平面图

S=1:500



平成 二年 三月 調製

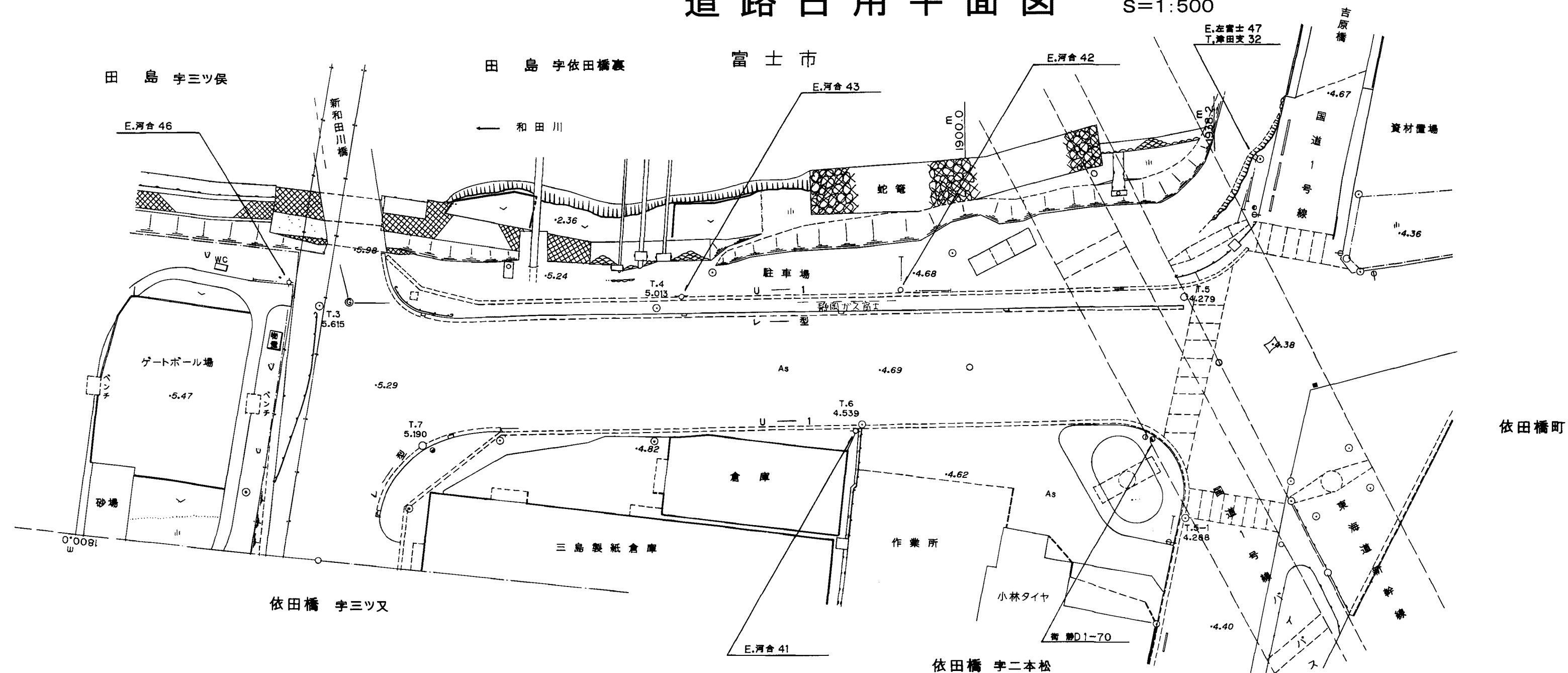
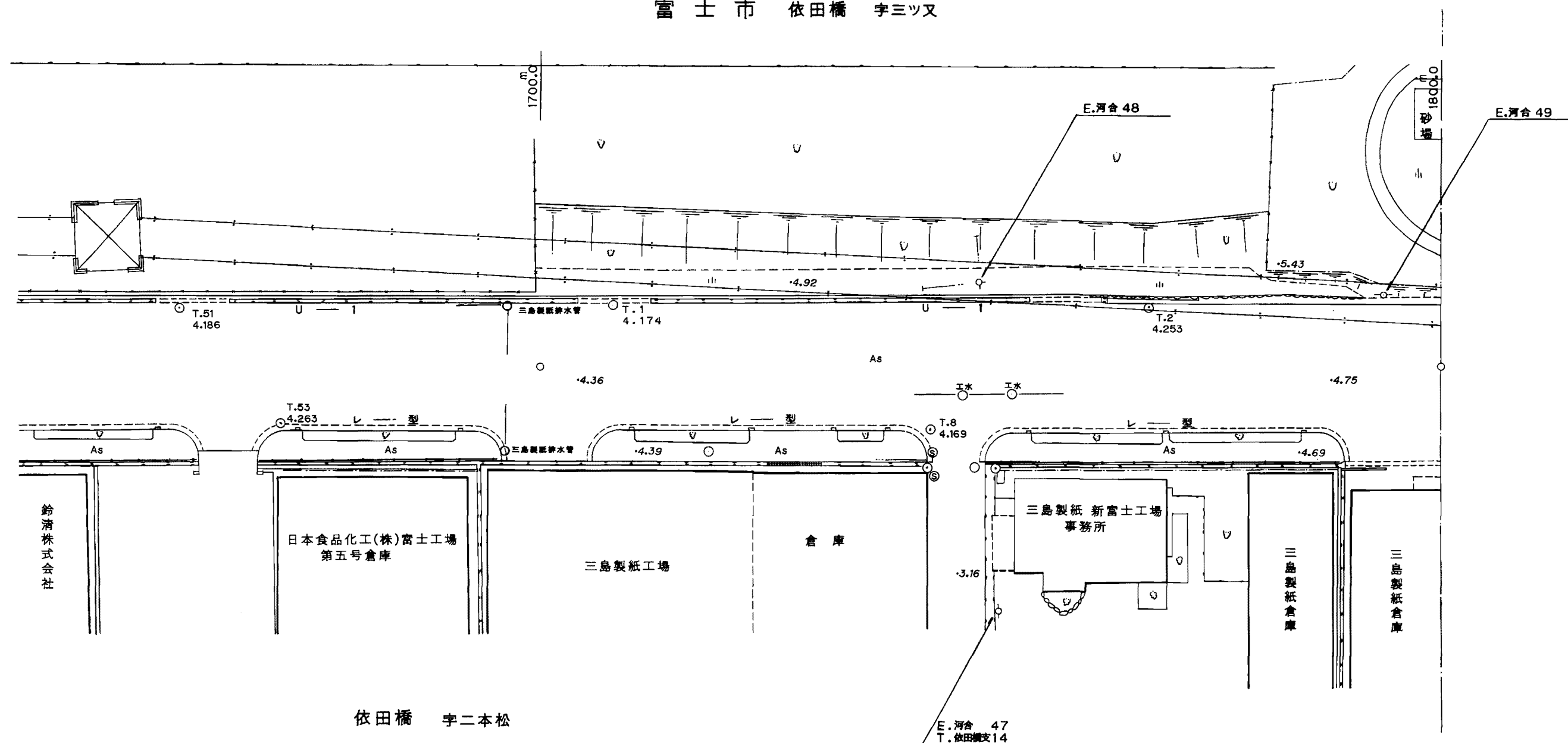
平成 年 月修正

道路占用平面图

S=1:500

平成 年 月調製

平成 年 月修正



道路占用平面図

S=1:500

富士市

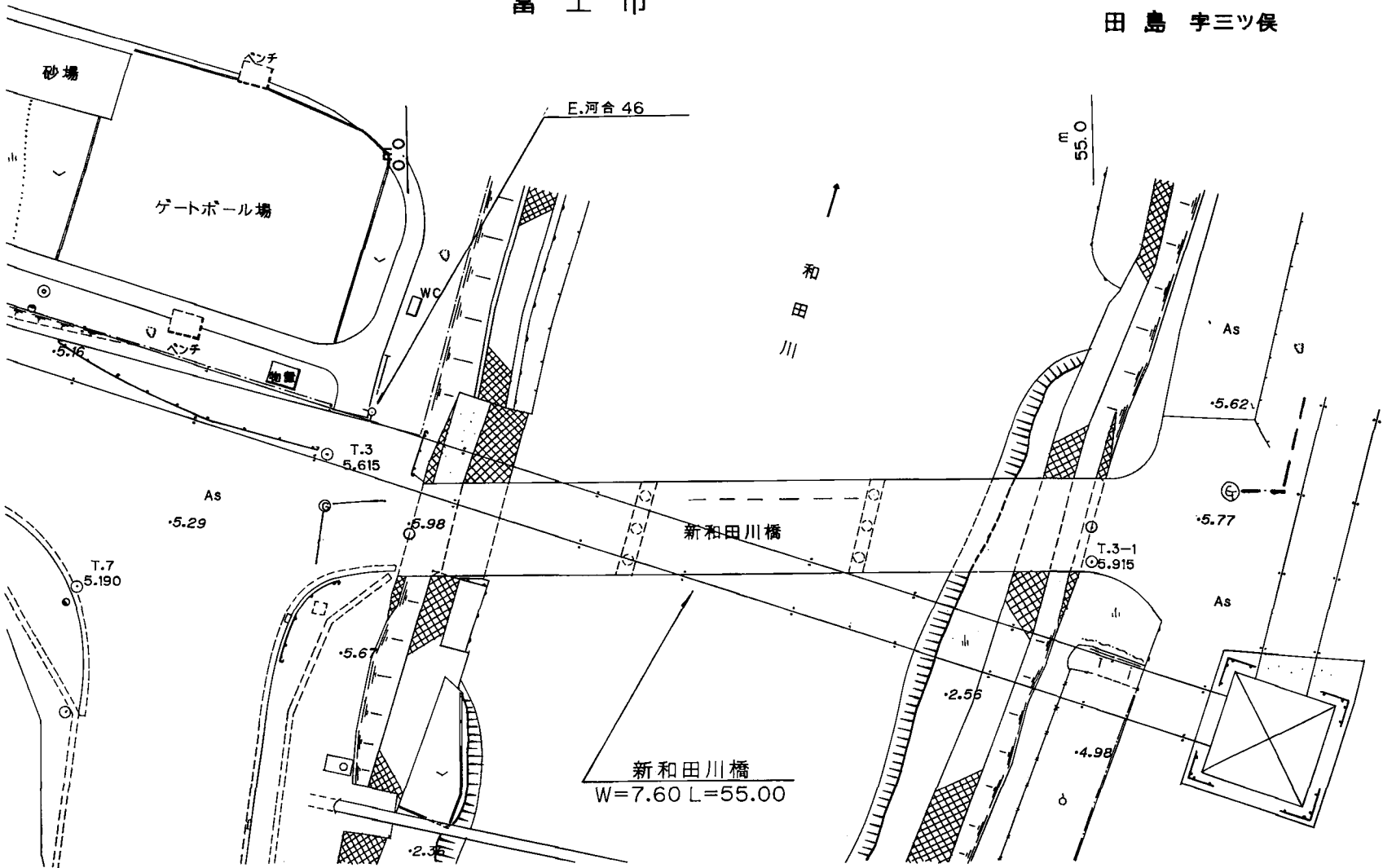
田島 字三ツ俣

依田橋 字三ツ又

田島 字南土手内

田島 字東土手内

田島 字依田橋裏



平成 年 月修正

道路占用平面図

S=1:500