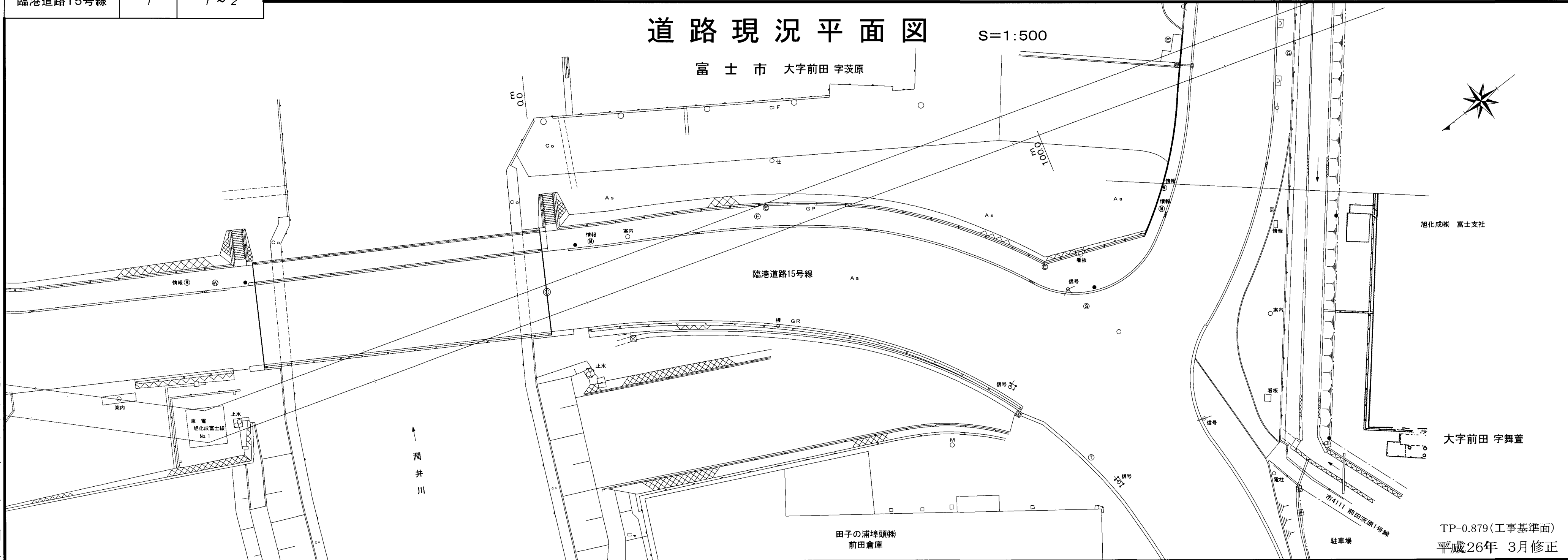



道路現況平面図

S=1:500

富士市 大字前田 字茨原



臨港道路15号線

旭化成 富士支社

大字前田 字舞萱

田子の浦埠頭
前田倉庫

TP-0.879(工事基準面)
平成26年 3月修正

平成二十六年 三月調製

道路現況平面図

S=1:500

富士市

前田字茨島

駐 車 場

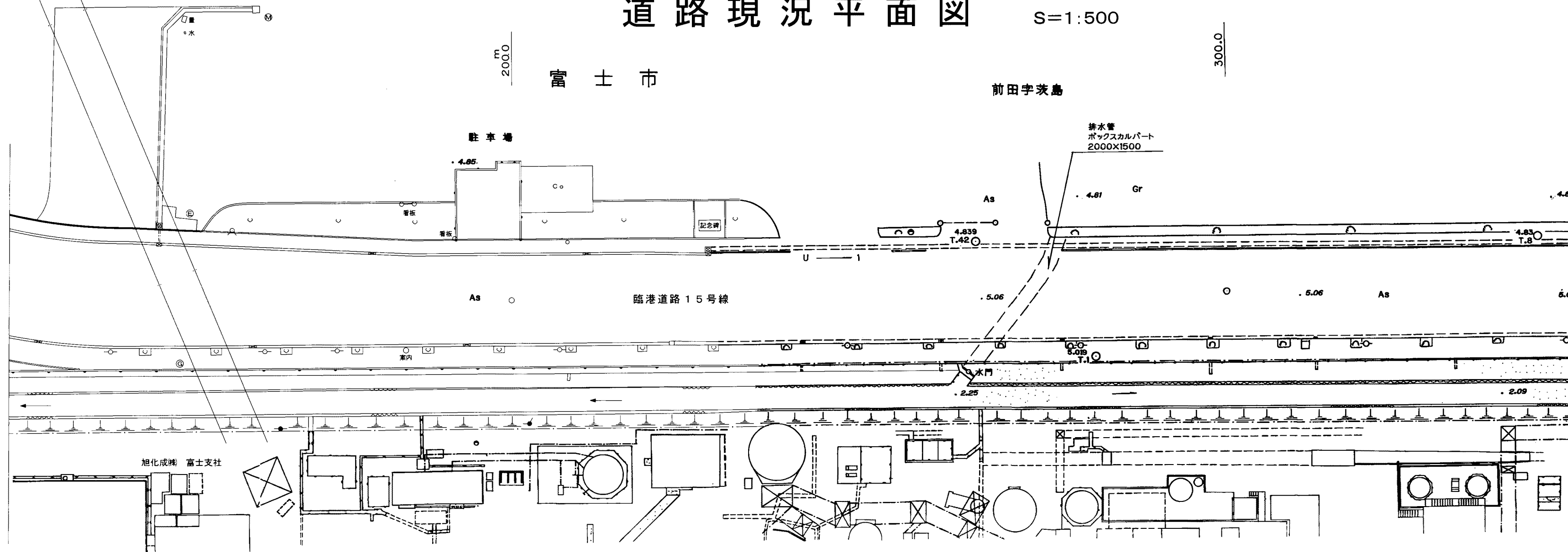
排水管
ボックスカルバート
2000X1500

臨港道路15号線

旭化成㈱ 富士支社

TP-0.879(工事基準面)
平成26年 3月修正

平成十三年 三月調製



道 路 現 況 平 面 図

S=1:500

富 士 市

前田宇茨島

富 士 1 号 上 屋

旭化成東堀

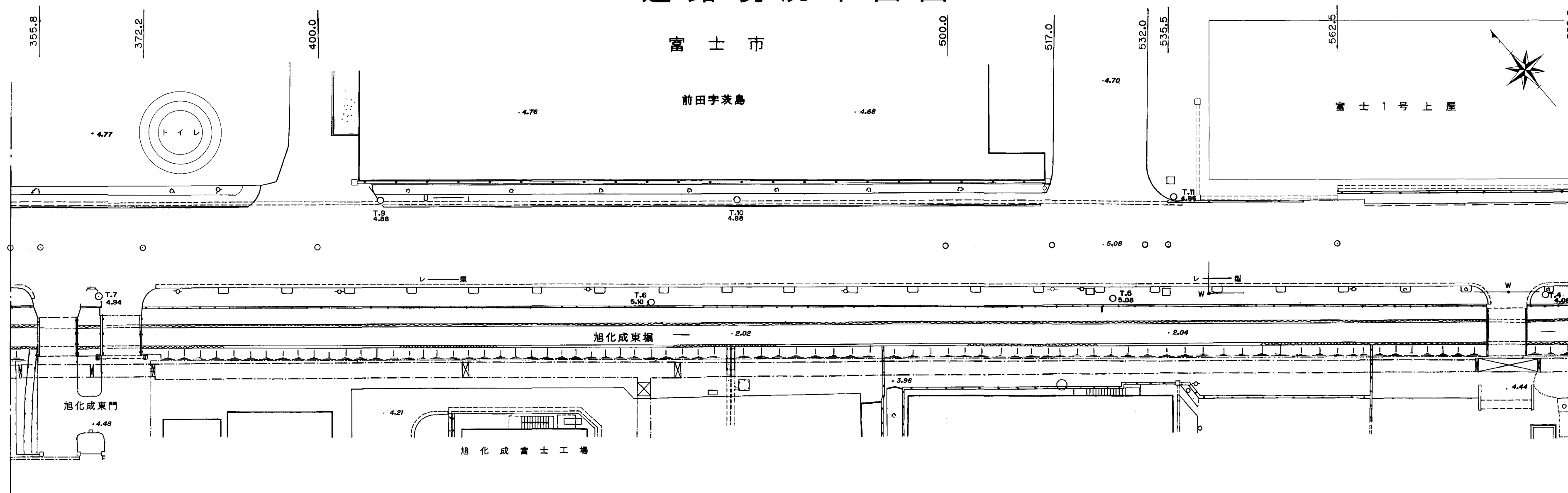
旭 化 成 富 士 工 場

旭化成東門

トイレ

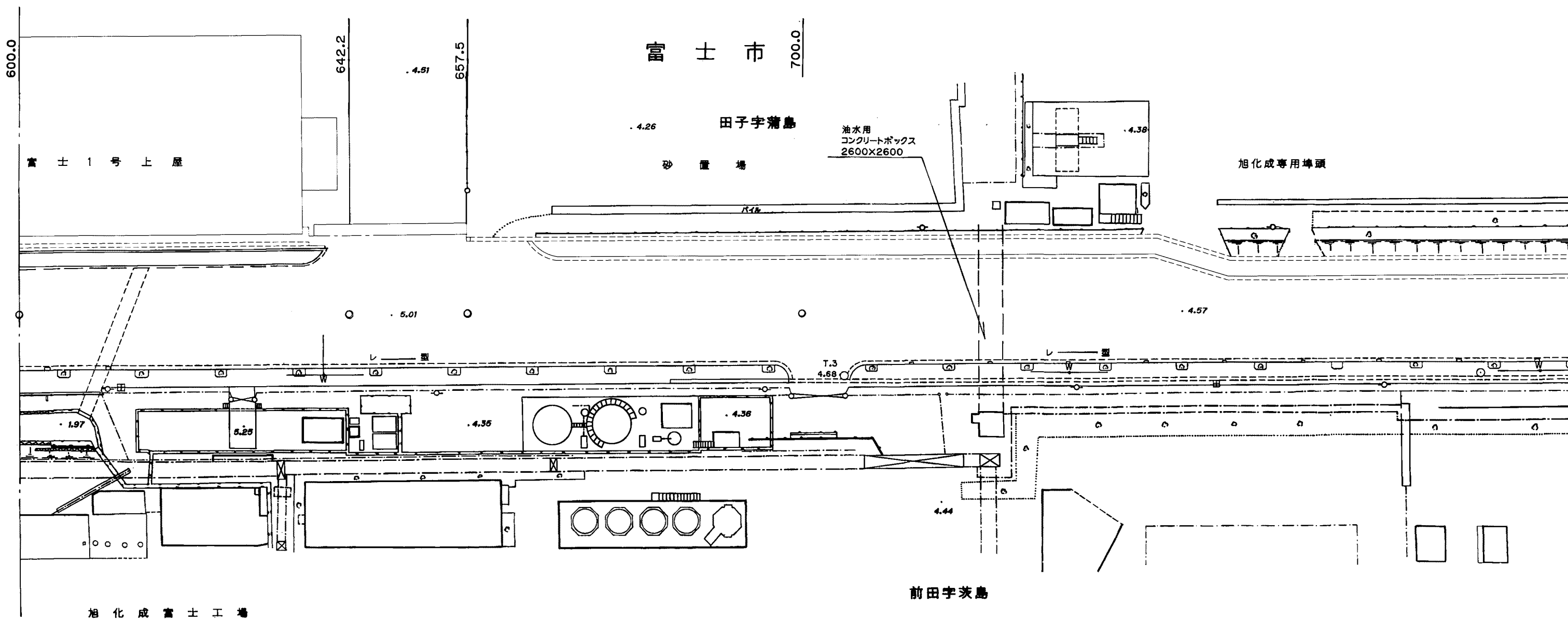
TP-0.879(工事基準面)
平成26年 3月修正

平成十三年 三月調製



道路現況平面図

S=1:500

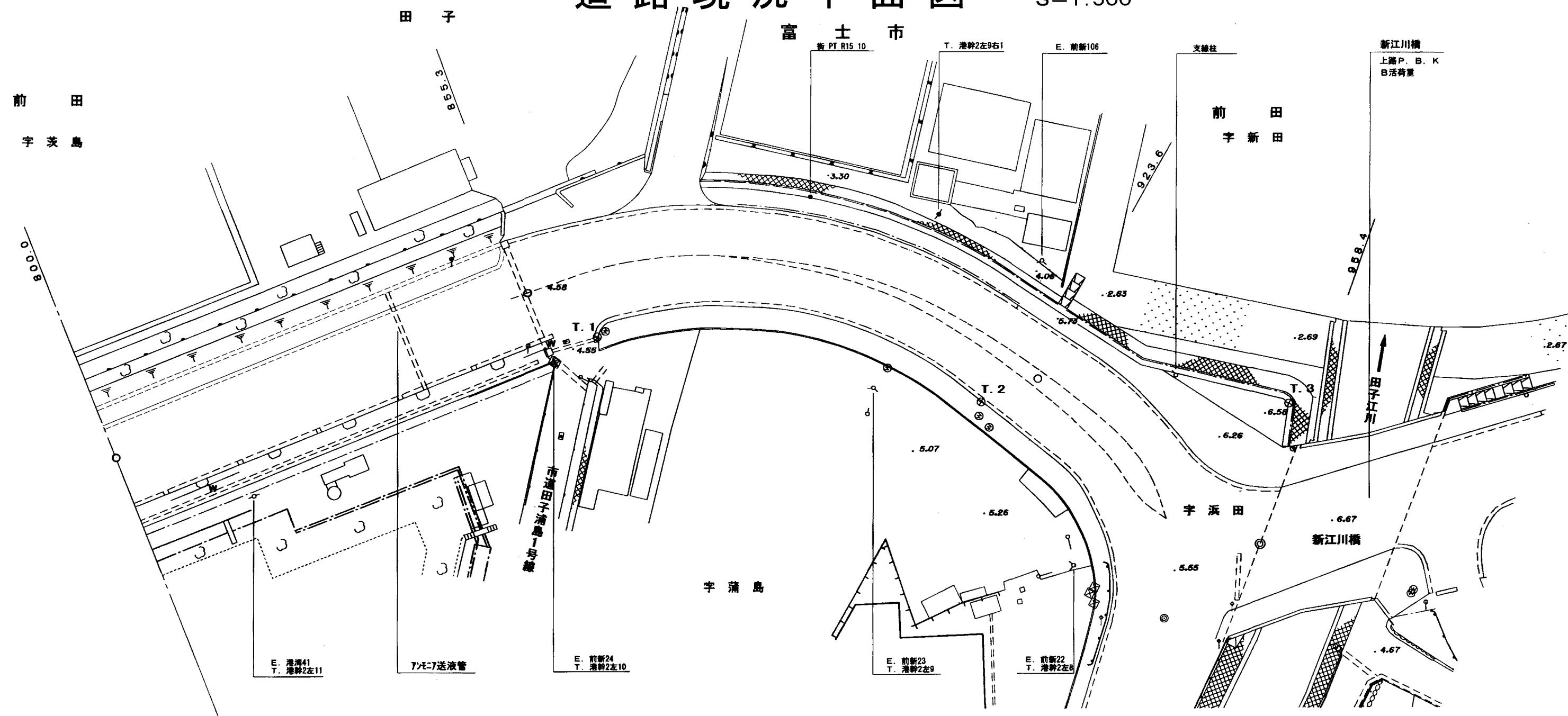


TP-0.879(工事基準面)
平成26年 3月修正

平成十三年 三月調製

道路現況平面図

S=1:500



TP-0.879(工事基準面)

平成26年 3月修正

平成十三年 三月調製

道 路 現 況 平 面 図

S=1:500

富 士 市

前 田

字 新 田

田 子

字 浜 田

田子江川

浜 田 町

駐 車 場

T. 5

市 道 新 田 町 新 田 2 号 線

市 道 新 田 町 新 田 2 号 線

市 道 新 田 町 新 田 2 号 線

市 道 新 田 町 新 田 2 号 線

市 道 新 田 町 新 田 2 号 線

市 道 新 田 町 新 田 2 号 線

市 道 新 田 町 新 田 2 号 線

市 道 新 田 町 新 田 2 号 線

市 道 新 田 町 新 田 2 号 線

市 道 新 田 町 新 田 2 号 線

市 道 新 田 町 新 田 2 号 線

市 道 新 田 町 新 田 2 号 線

市 道 新 田 町 新 田 2 号 線

市 道 新 田 町 新 田 2 号 線

市 道 新 田 町 新 田 2 号 線

市 道 新 田 町 新 田 2 号 線

市 道 新 田 町 新 田 2 号 線

市 道 新 田 町 新 田 2 号 線

市 道 新 田 町 新 田 2 号 線

市 道 新 田 町 新 田 2 号 線

市 道 新 田 町 新 田 2 号 線

市 道 新 田 町 新 田 2 号 線

市 道 新 田 町 新 田 2 号 線

市 道 新 田 町 新 田 2 号 線

市 道 新 田 町 新 田 2 号 線

市 道 新 田 町 新 田 2 号 線

市 道 新 田 町 新 田 2 号 線

市 道 新 田 町 新 田 2 号 線

市 道 新 田 町 新 田 2 号 線

市 道 新 田 町 新 田 2 号 線

市 道 新 田 町 新 田 2 号 線

市 道 新 田 町 新 田 2 号 線

市 道 新 田 町 新 田 2 号 線

市 道 新 田 町 新 田 2 号 線

市 道 新 田 町 新 田 2 号 線

市 道 新 田 町 新 田 2 号 線

市 道 新 田 町 新 田 2 号 線

市 道 新 田 町 新 田 2 号 線

市 道 新 田 町 新 田 2 号 線

市 道 新 田 町 新 田 2 号 線

市 道 新 田 町 新 田 2 号 線

市 道 新 田 町 新 田 2 号 線

市 道 新 田 町 新 田 2 号 線

市 道 新 田 町 新 田 2 号 線

市 道 新 田 町 新 田 2 号 線

市 道 新 田 町 新 田 2 号 線

市 道 新 田 町 新 田 2 号 線

市 道 新 田 町 新 田 2 号 線

市 道 新 田 町 新 田 2 号 線

市 道 新 田 町 新 田 2 号 線

市 道 新 田 町 新 田 2 号 線

市 道 新 田 町 新 田 2 号 線

市 道 新 田 町 新 田 2 号 線

市 道 新 田 町 新 田 2 号 線


市 道 新 田 町 新 田 2 号 線

市 道 新 田 町 新 田 2 号 線

市 道 新 田 町 新 田 2 号 線

市 道 新 田 町 新 田 2 号 線

市 道 新 田 町 新 田 2 号 線



TP-0.879(工事基準面)

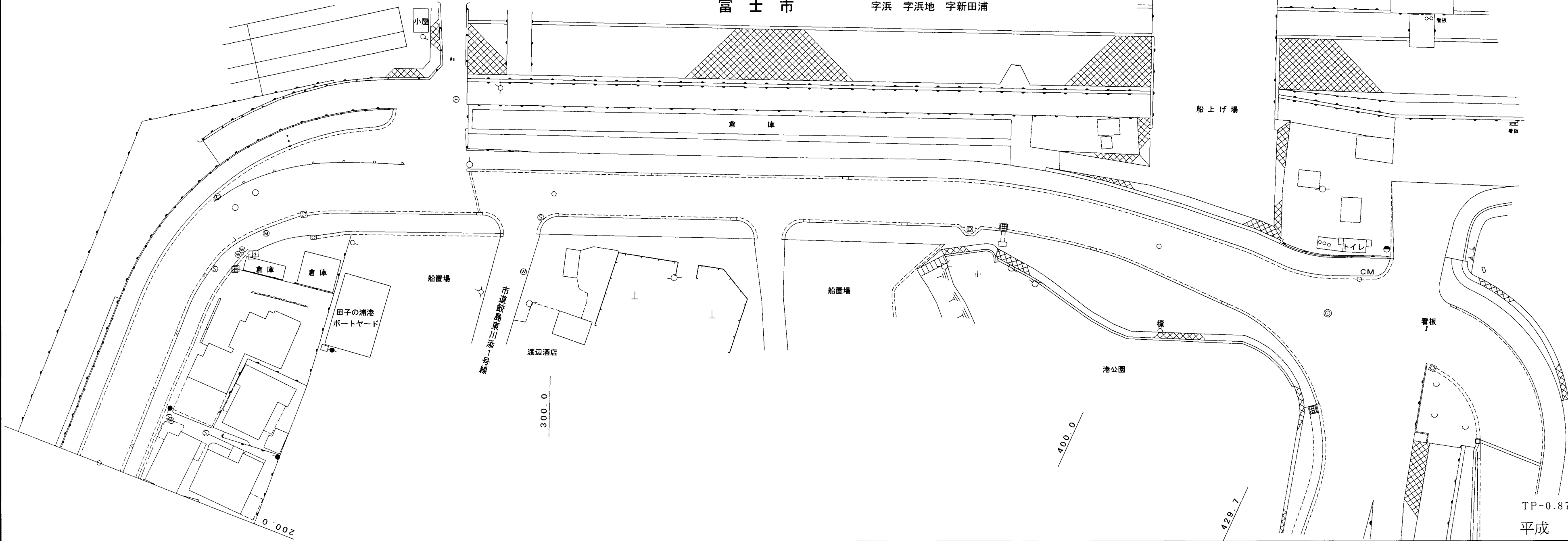

平成 年 月修正

平成十三年 三月調製

道路現況平面図

富士市 字浜 字浜地 字新田浦

S=1:500



TP-0.879(工事基準面)

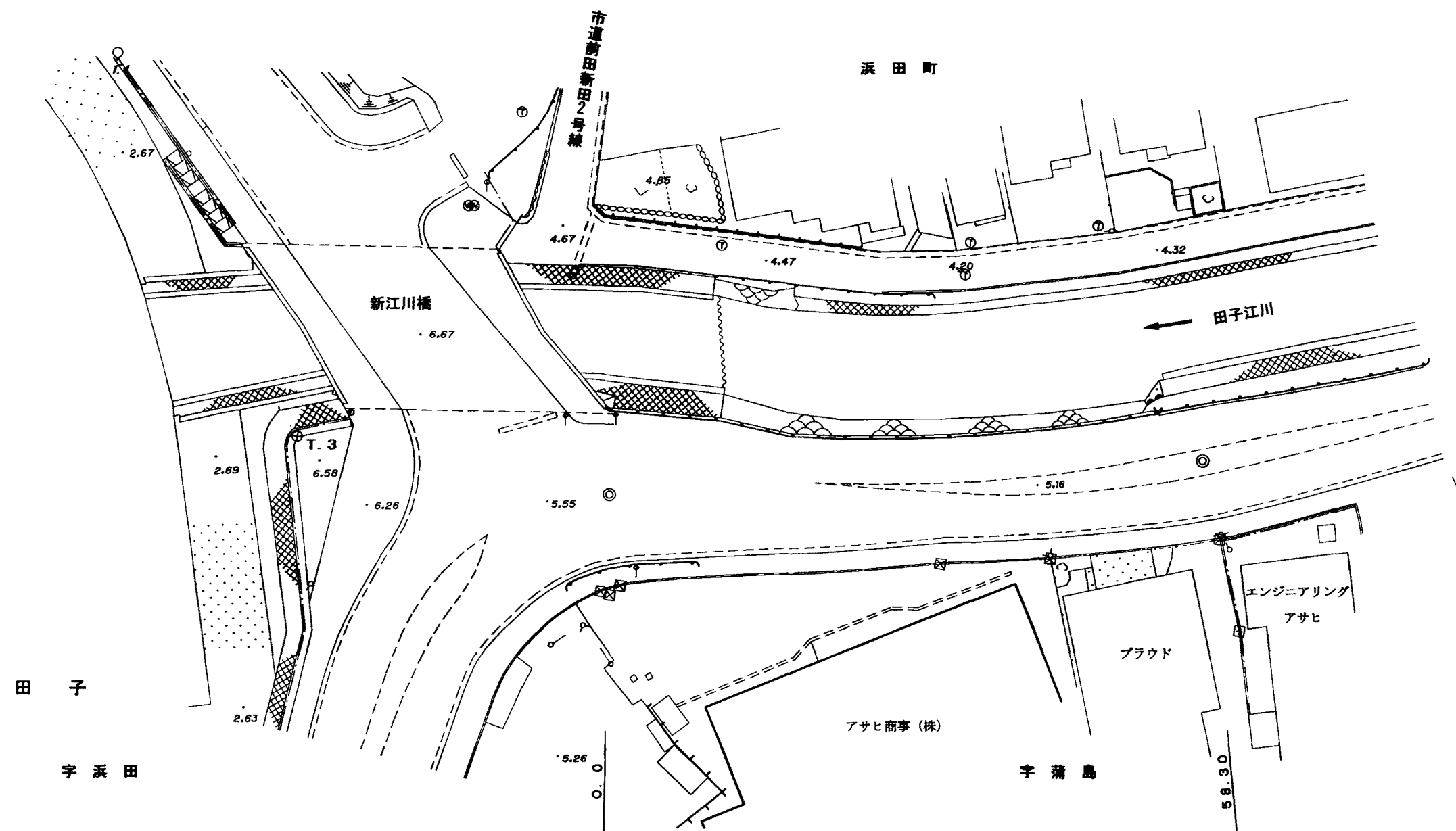
平成 年 月修正

平成二十七年 二月調製

道 路 現 況 平 面 図

S=1:500

富 士 市

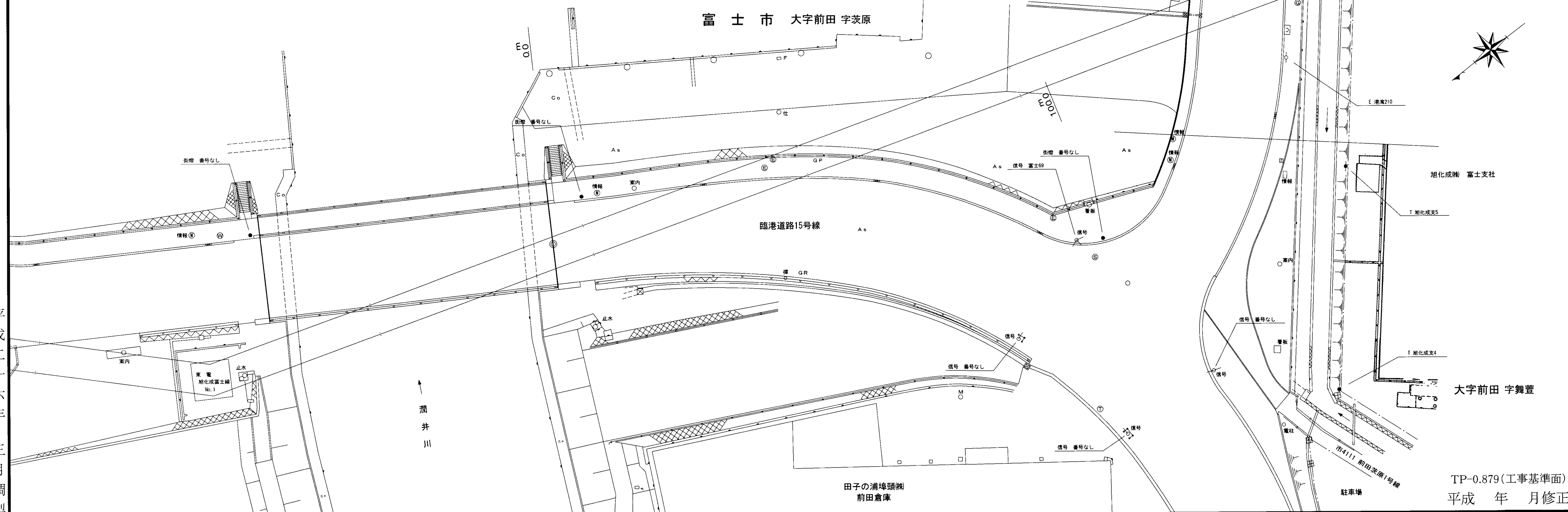


TP-0.879(工事基準面)

平成 年 月修正

S=1:500

富士市 大字前田 字茨原

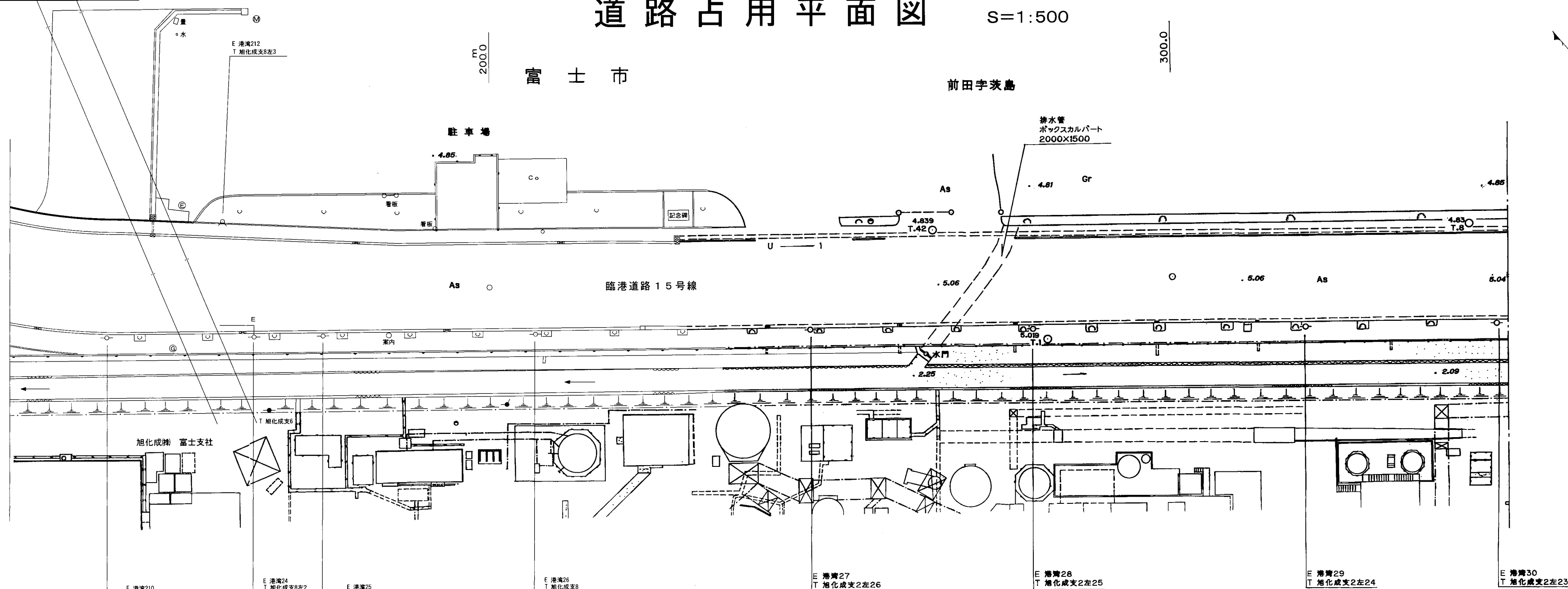


平成二十六年 三月調製

S=1:500

富士市

前田字茨島



TP-0.879(工事基準面)
平成26年 3月修正

平成十三年 三月調製

S=1:500

前田宇茨島

富士1号上屋

旭化成東門

E 港灣030.1
T 祖化成主2左22

E 港灣31
T 旭化成支2左21

E 港灣32
T 旭化成支2左20

E 港灣33
T 旭化成支2左19

E 333.1

E 港灣34
J 旭化成電2左18

E 港灣35
T 旭化成支2左17

TP-0.879(工事基準面)
平成26年 3月修正

S=1:500

田子宇蒲島

砂 置

油水用
コンクリートボックス
2600×2600

旭化成専用埠頭

富士 1 号 上 屋

旭化成富士工場

E 港灣36
T 旭化成支2左16

E 港灣37
T 旭化成支2左15

前田宇茨島

E 港灣38
J 相化成支2左14

E 港灣39
T 相化感支2左13

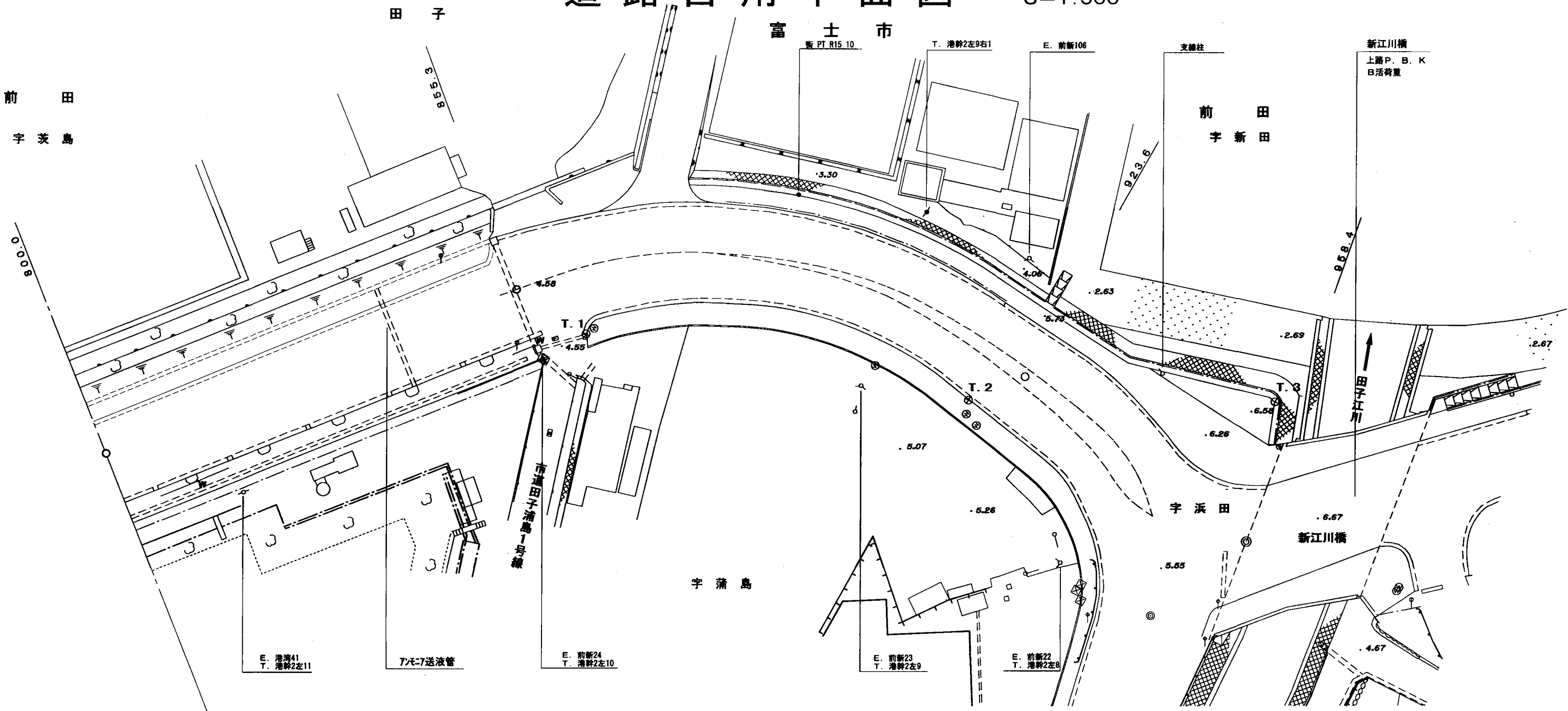
E 港灣40
J 相化成東2左12

TP-0.879(工事基準面)
平成26年 3月修正

平成十三年 三月調製

道路占用平面図

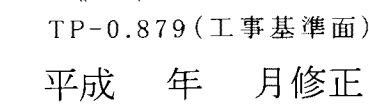
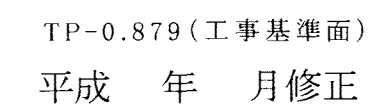
S=1:500



TP-0.879(工事基準面)
平成26年 3月修正

道路占用平面図

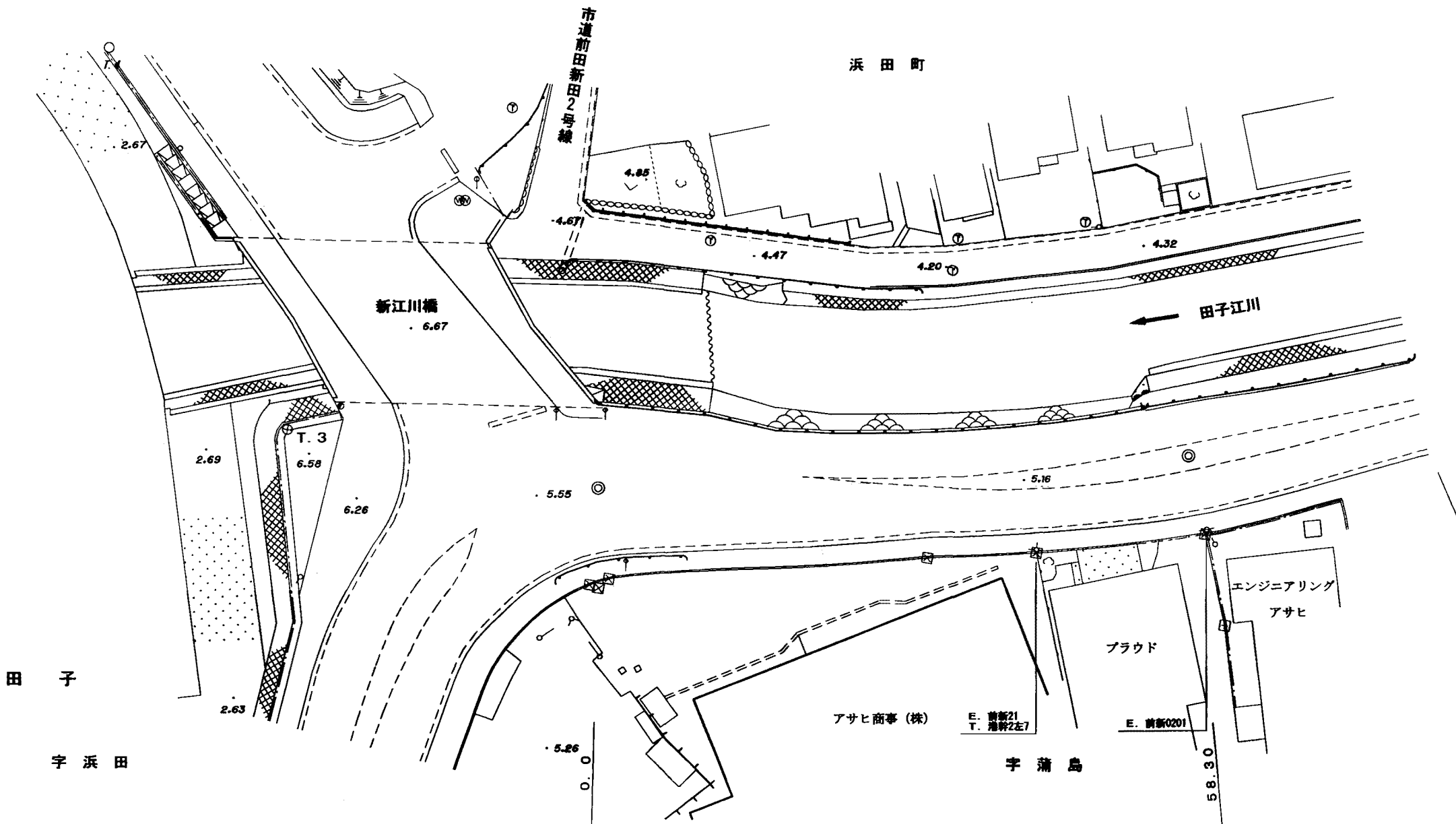
S=1:500



道路占用平面図

S=1:500

富士市



TP-0.879 (工事基準面)

平成 年 月修正

道路占用平面図

S=1:500

平成 年 月修正