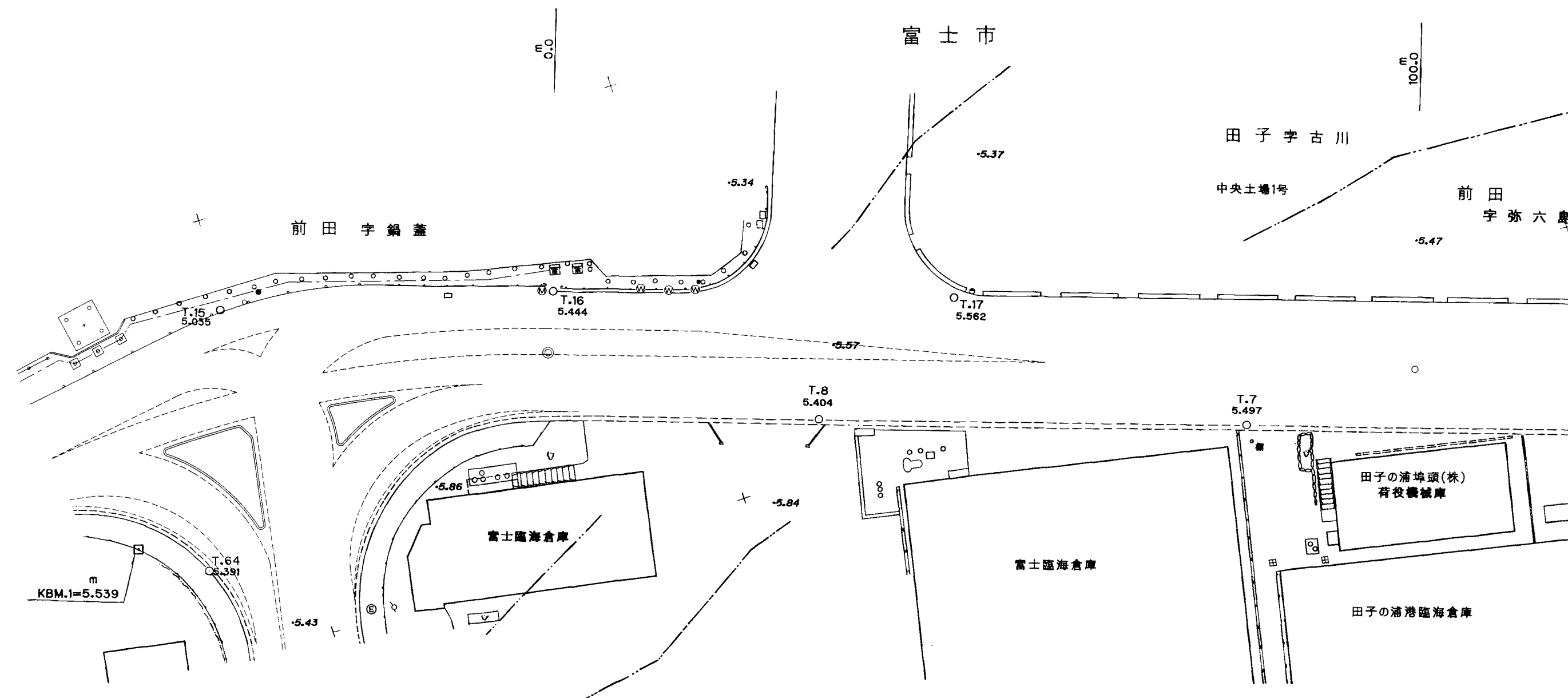


道路現況平面図

S=1:500

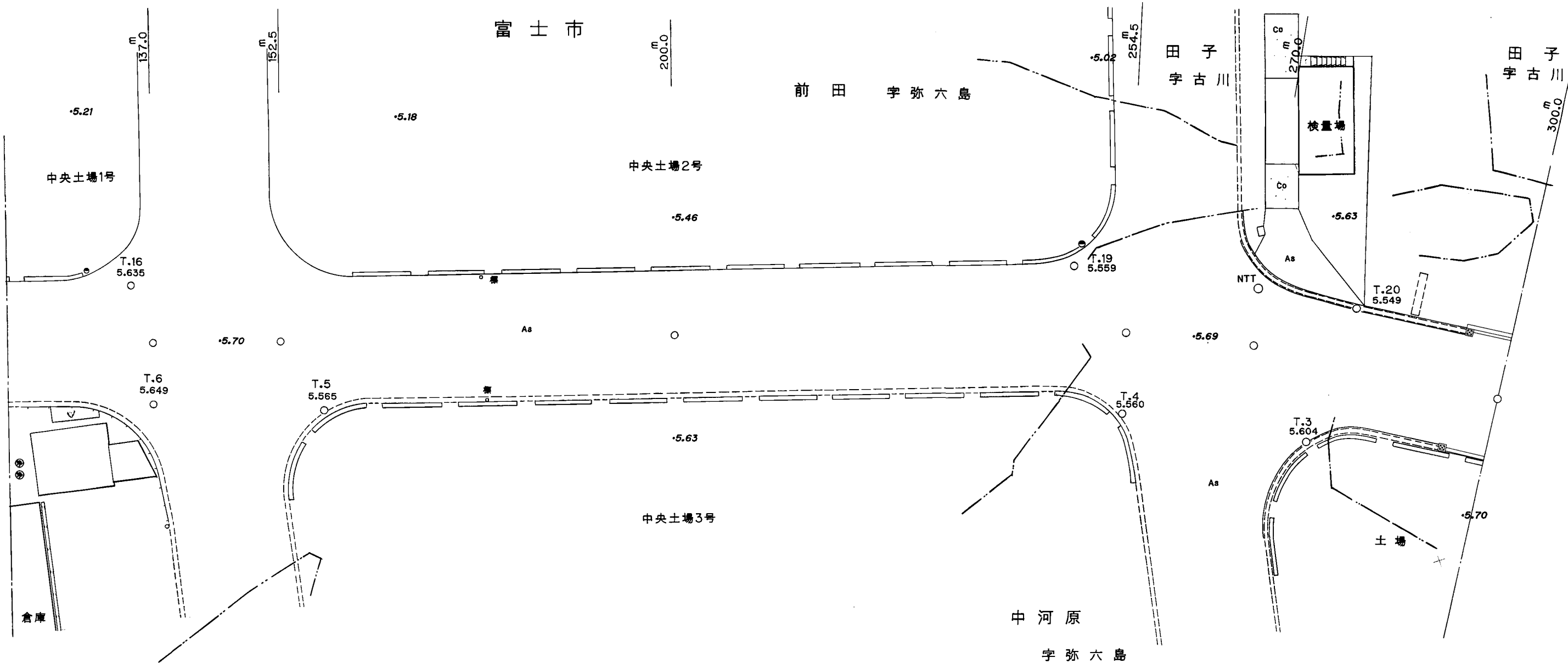


平成
5
年
3
月
調
製

平成26年 3月修正

道 路 現 況 平 面 図

S=1:500

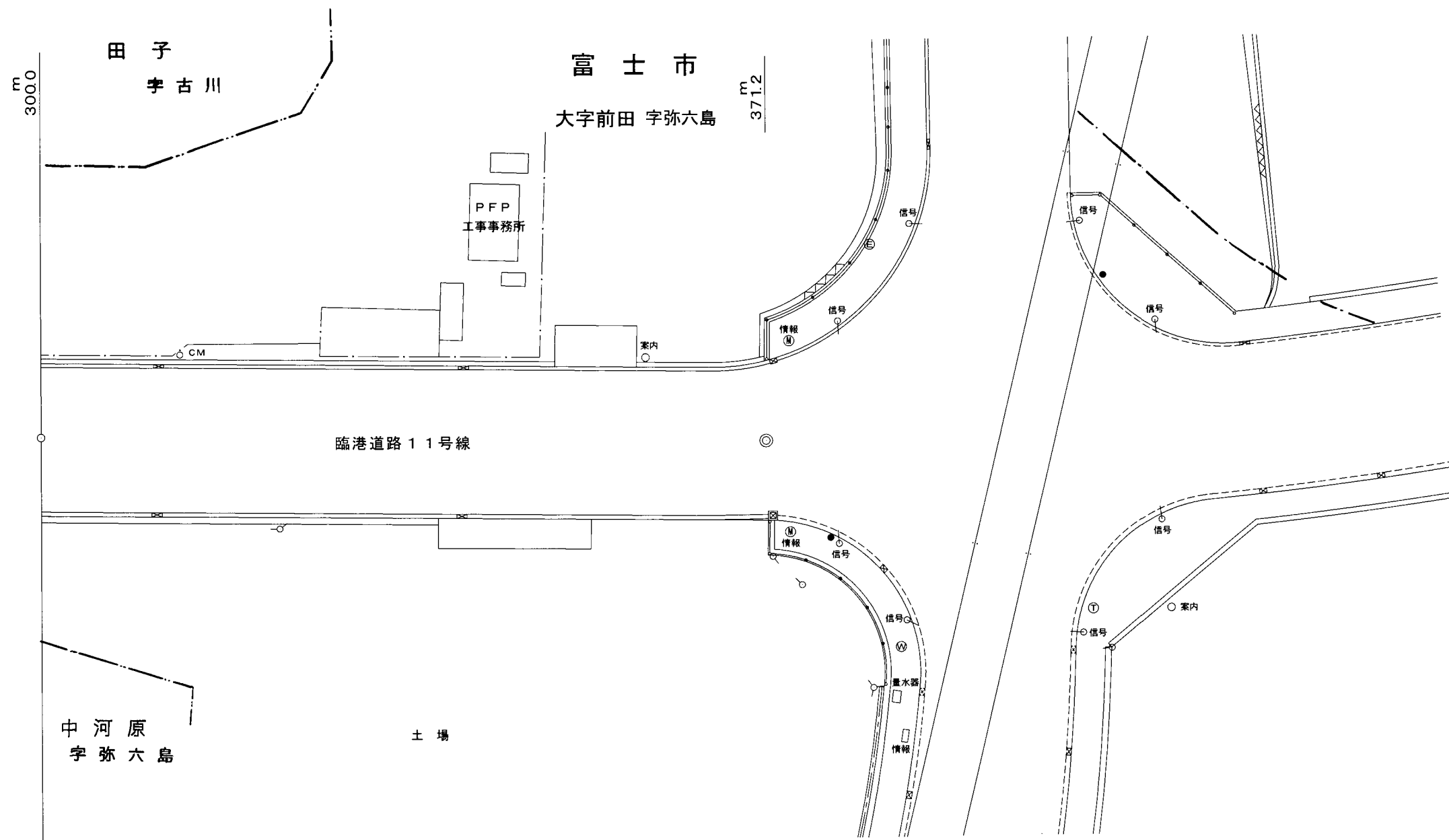


平成 五年 三月 調製

平成26年 3月修正

道 路 現 況 平 面 図

S=1:500

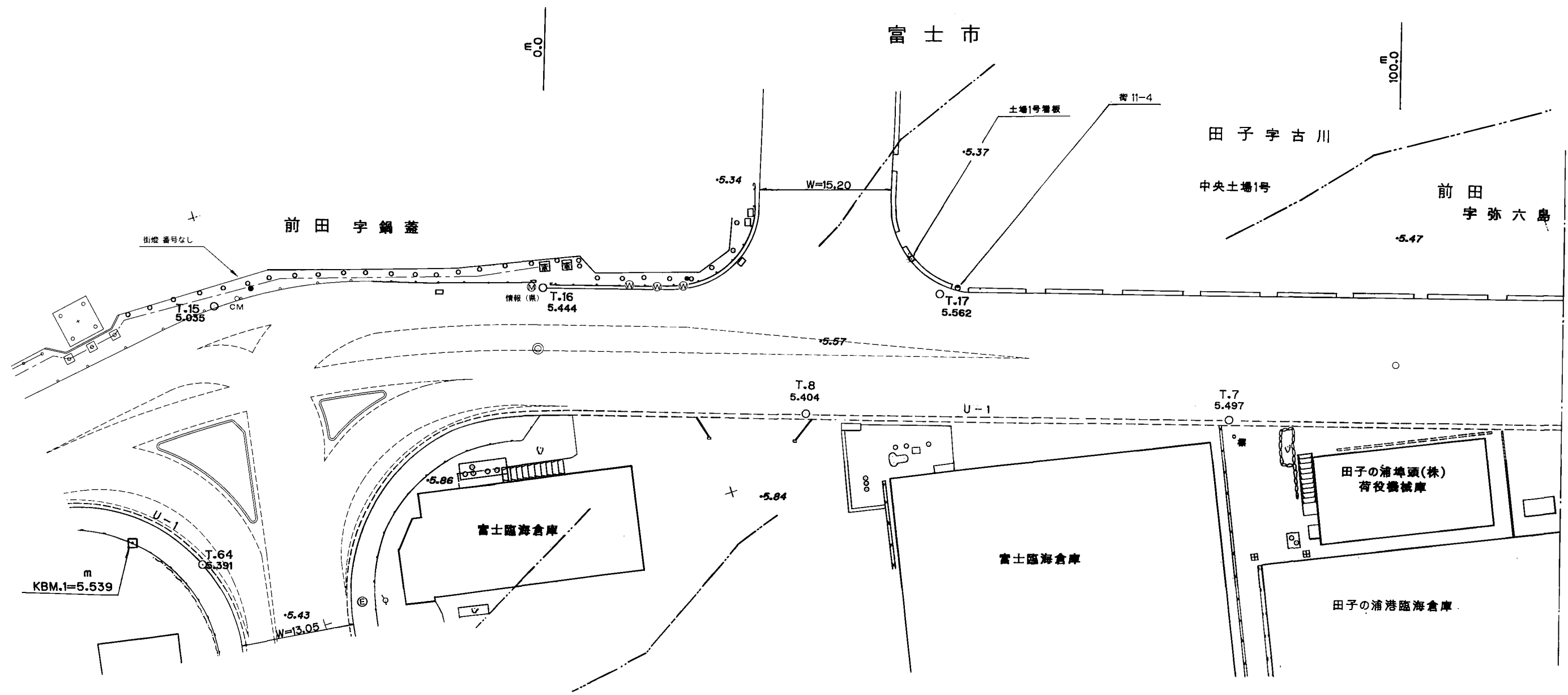


平成二十六年 三月調製

平成 年 月修正

道路占用平面図

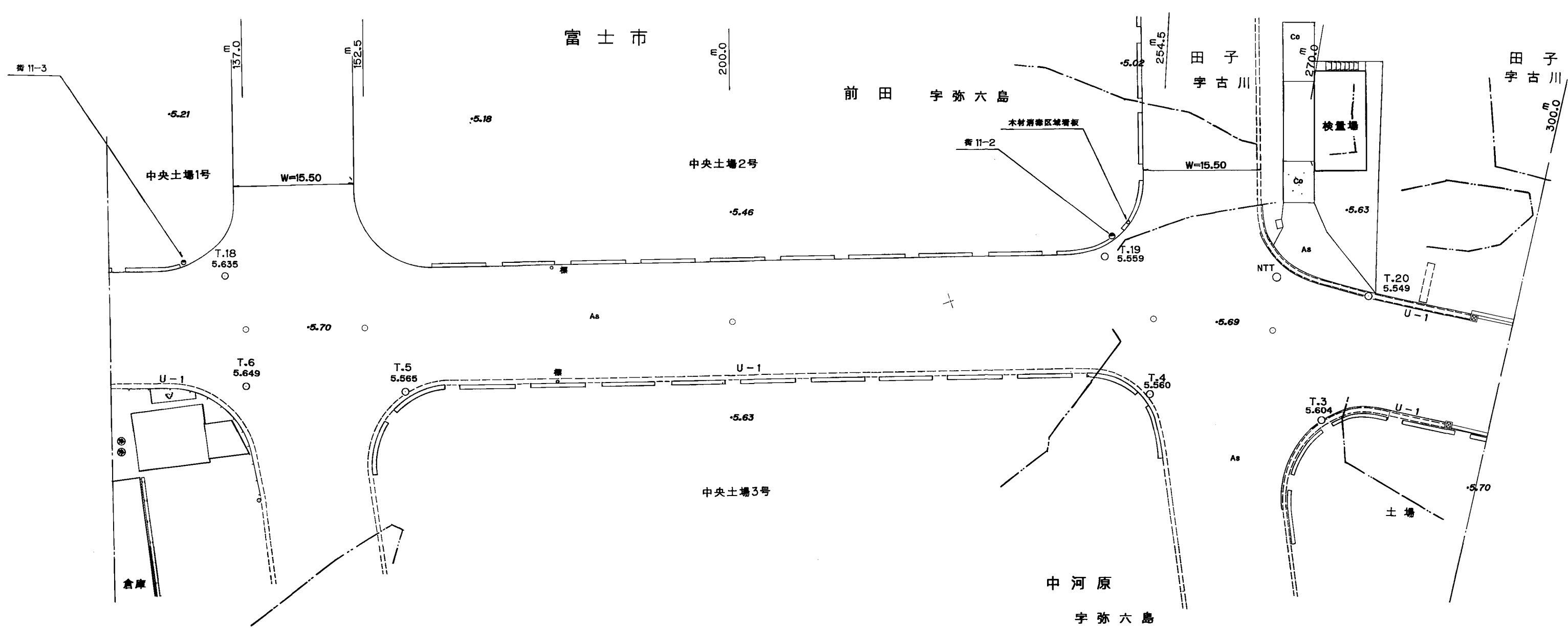
S=1:500



平成26年 3月修正

道路占用平面図

S=1:500



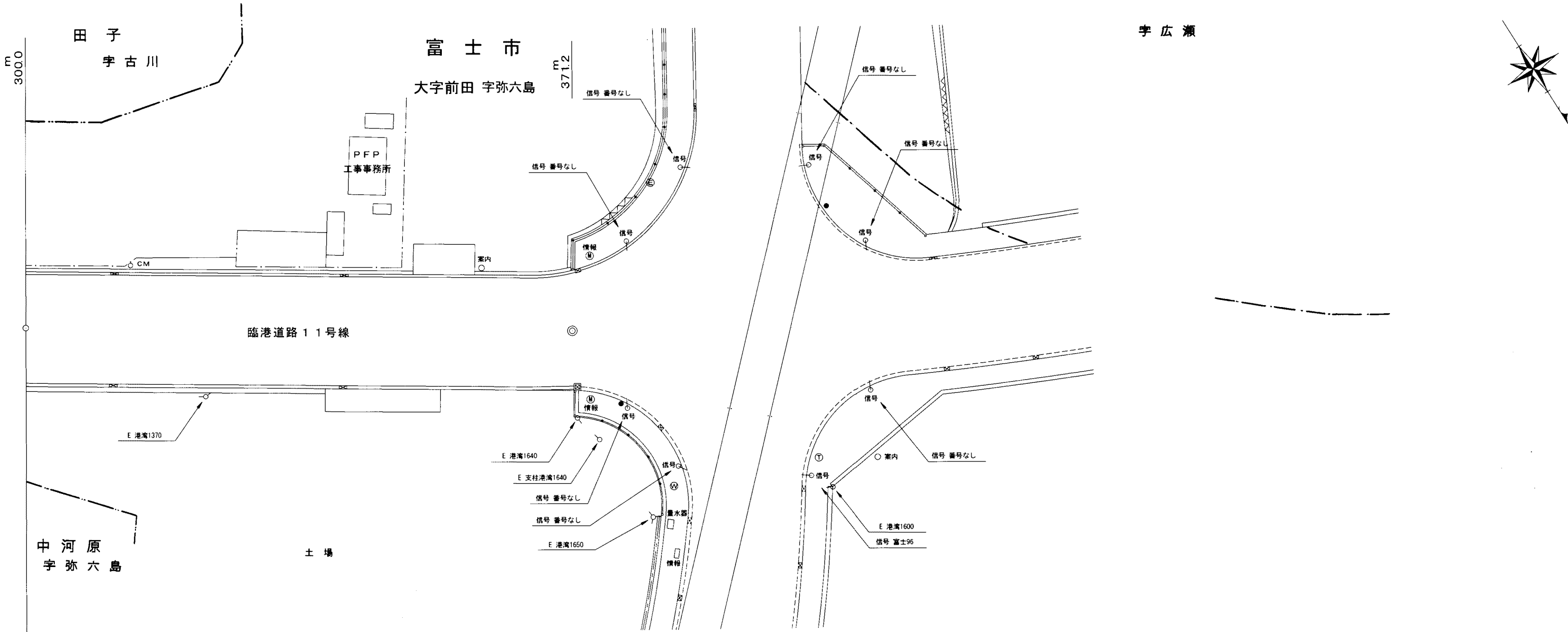
平成26年 3月修正

平成 五年 三月 調製

平成 五年 三月 調製

道路占用平面図

S=1:500



平成 年 月修正

道路占用平面図

S=1:500