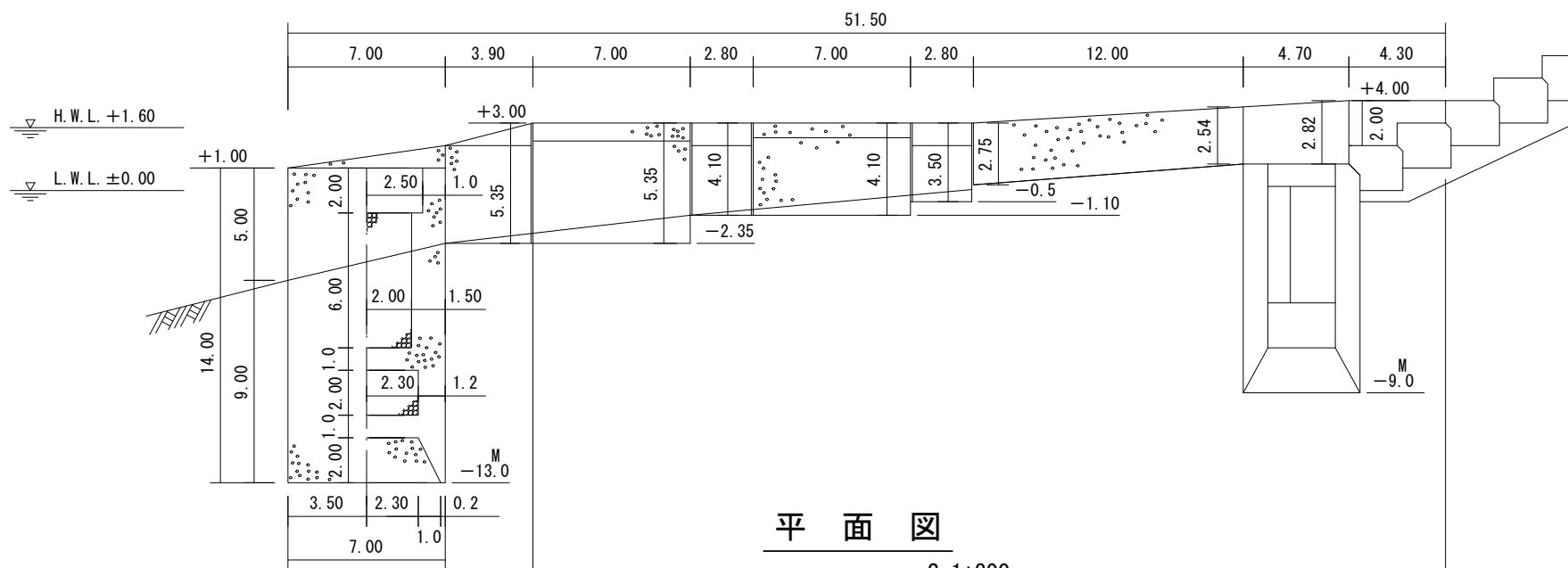


消波護岸根固突堤

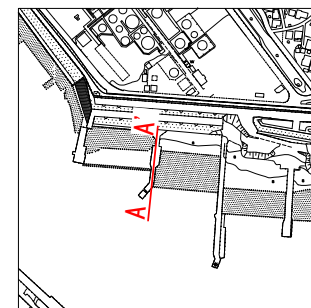
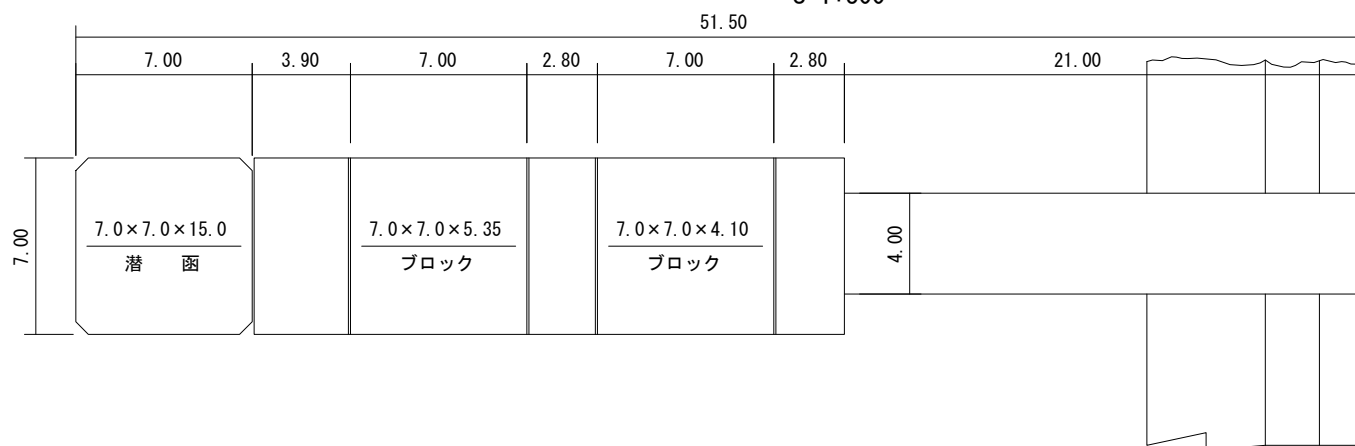
縦断面図

A-A' S=1:300



平面図

S=1:300



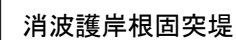
施設番号

B-7-8

施設名

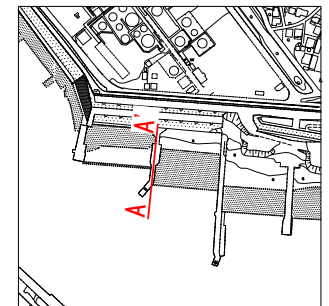
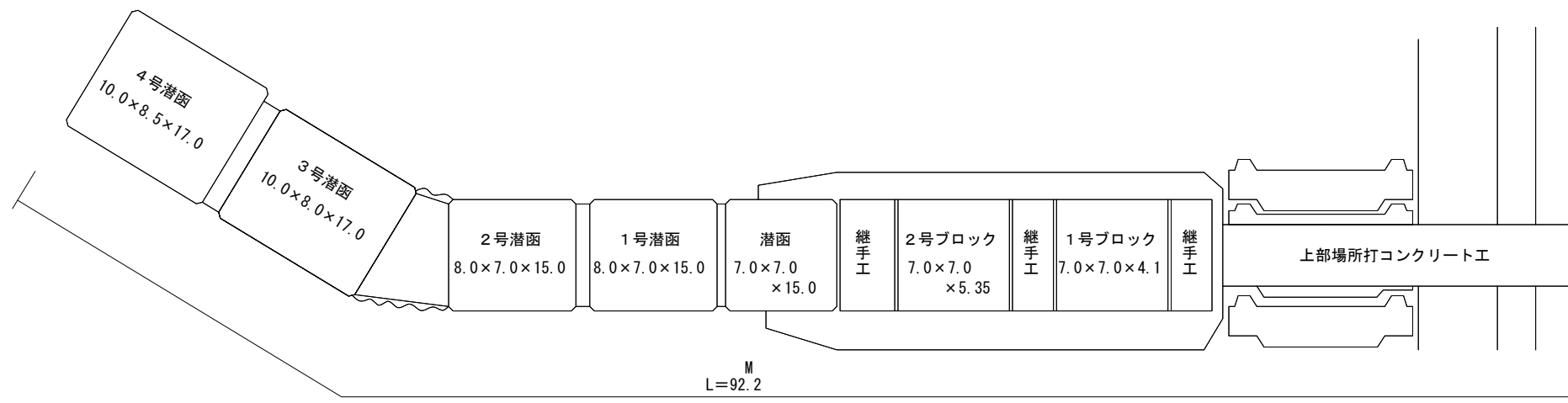
消波護岸根固突堤

S=1:250



消波護岸根固突堤平面図

A-A' S=1:400



施設番号

B-7-8

施設名

消波護岸根固突堤