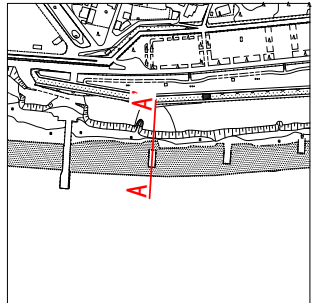
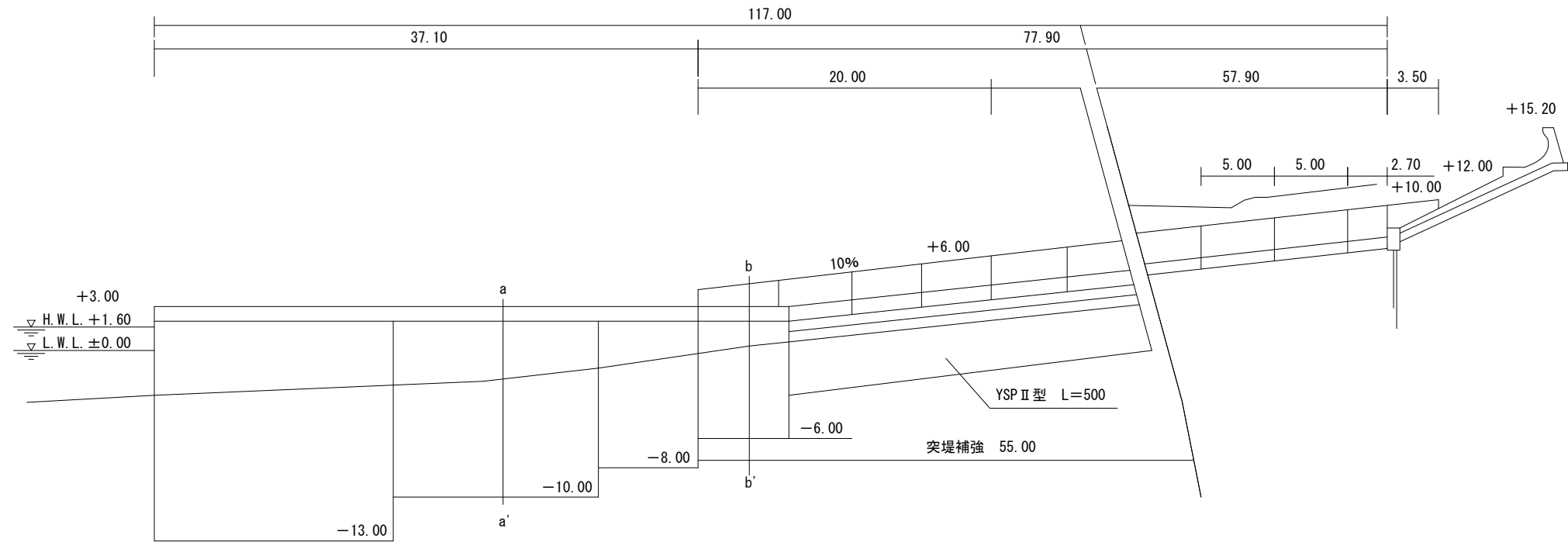


第2防砂突堤縦断面図

A-A' S=1:400

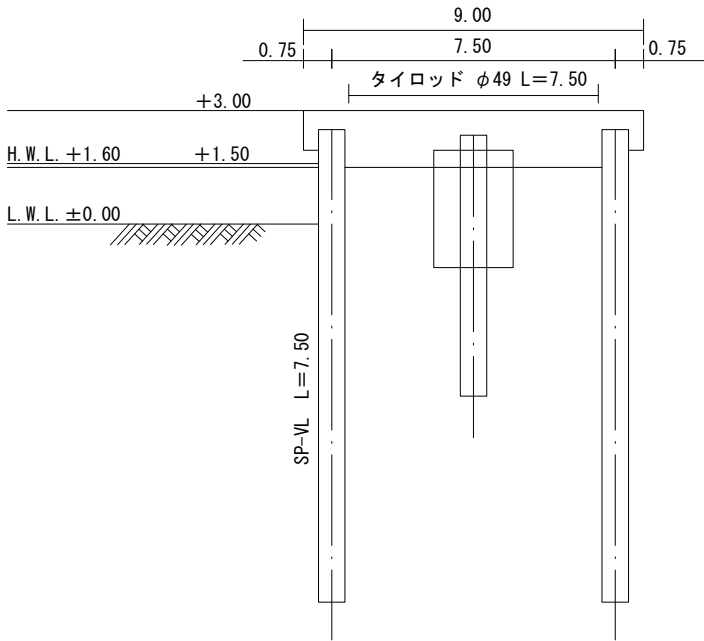


施設番号	B-7-2	施設名	第2防砂突堤
------	-------	-----	--------

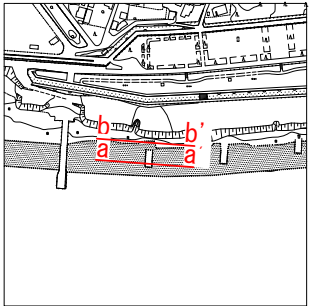
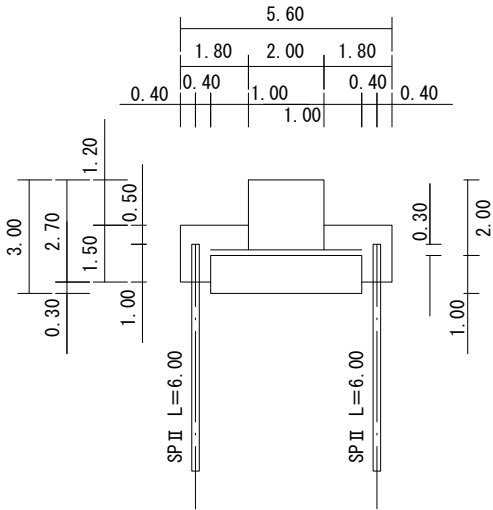
第2防砂突堤標準断面図

S=1:200

( a-a' )



( b-b' )



施設番号

B-7-2

施設名

第2防砂突堤