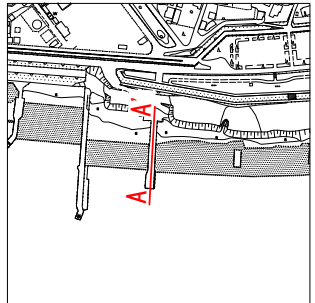
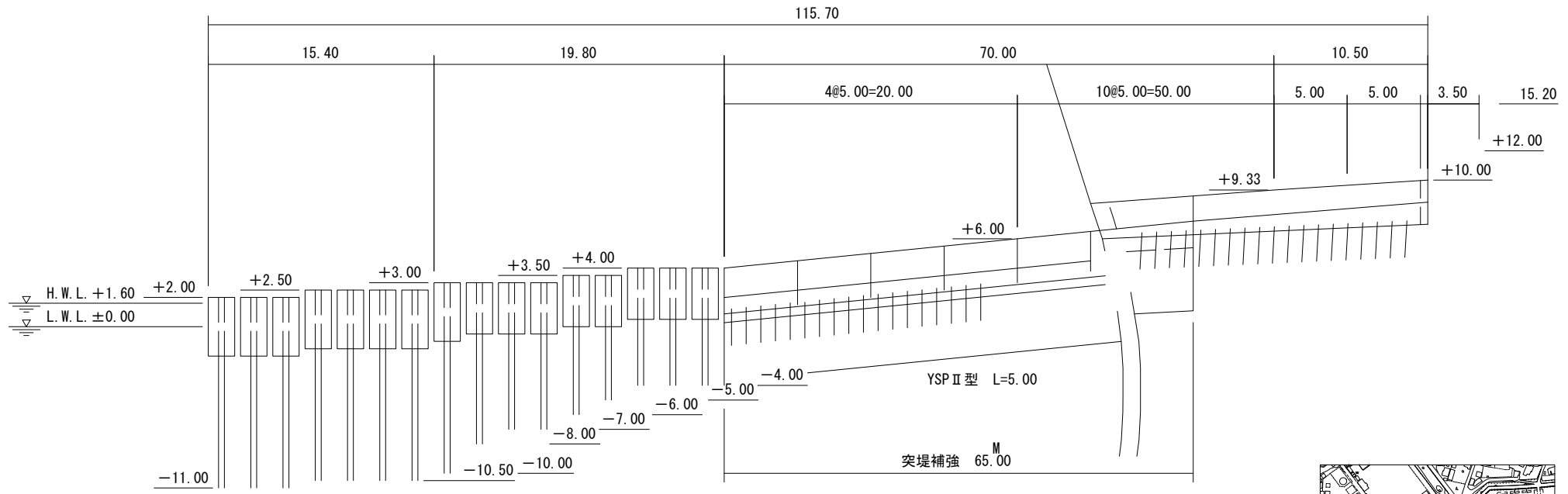


第1防砂突堤縦断面図

A-A' S=1:400

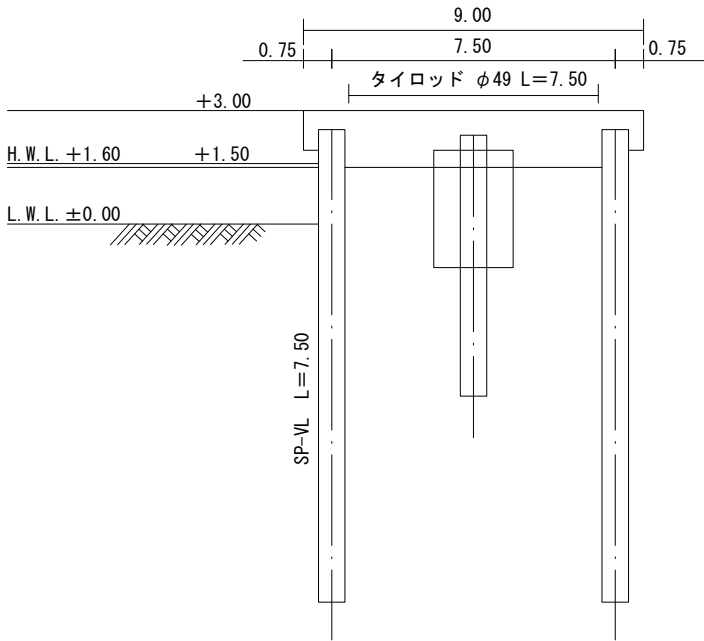


施設番号	B-7-1	施設名	第1防砂突堤
------	-------	-----	--------

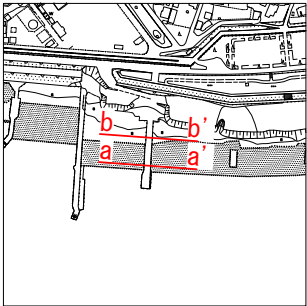
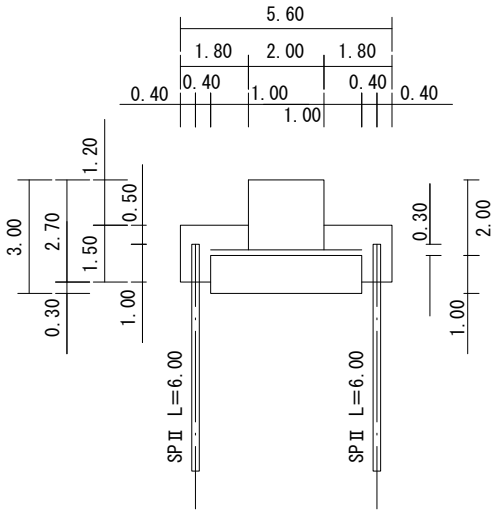
第1防砂突堤標準断面図

S=1:200

(a-a')



(b-b')



施設番号

B-7-1

施設名

第1防砂突堤