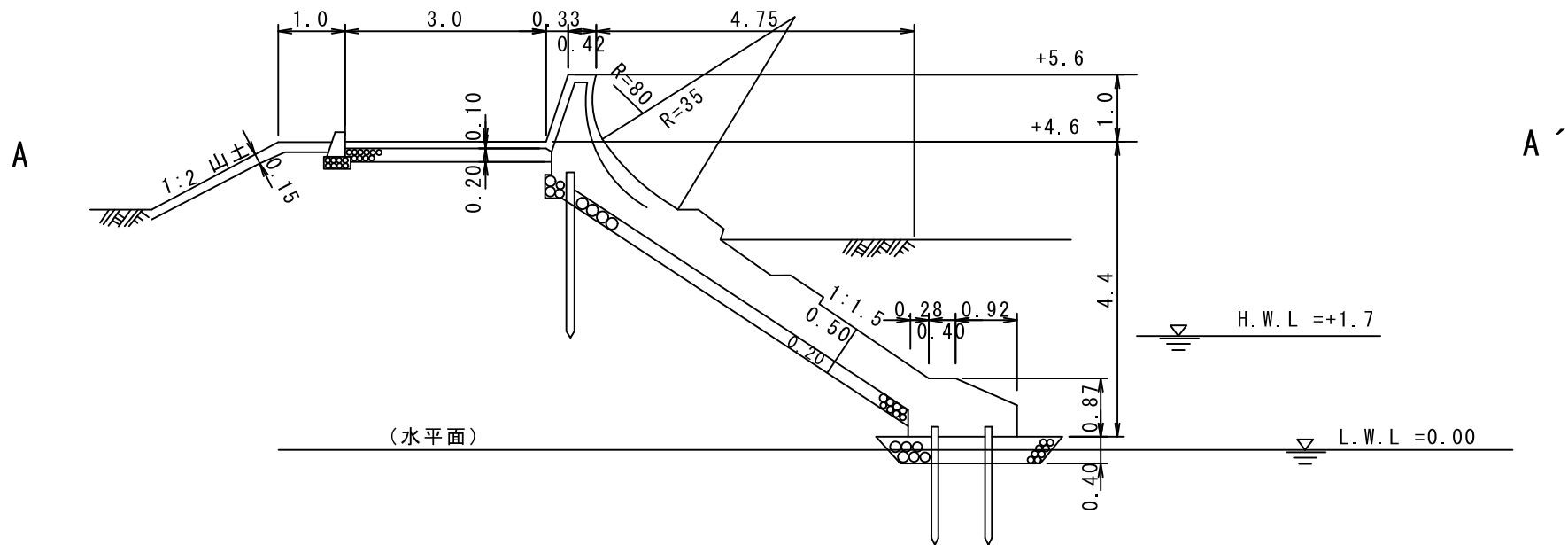


# B-3-2 標準断面図

S=1:100



施設名

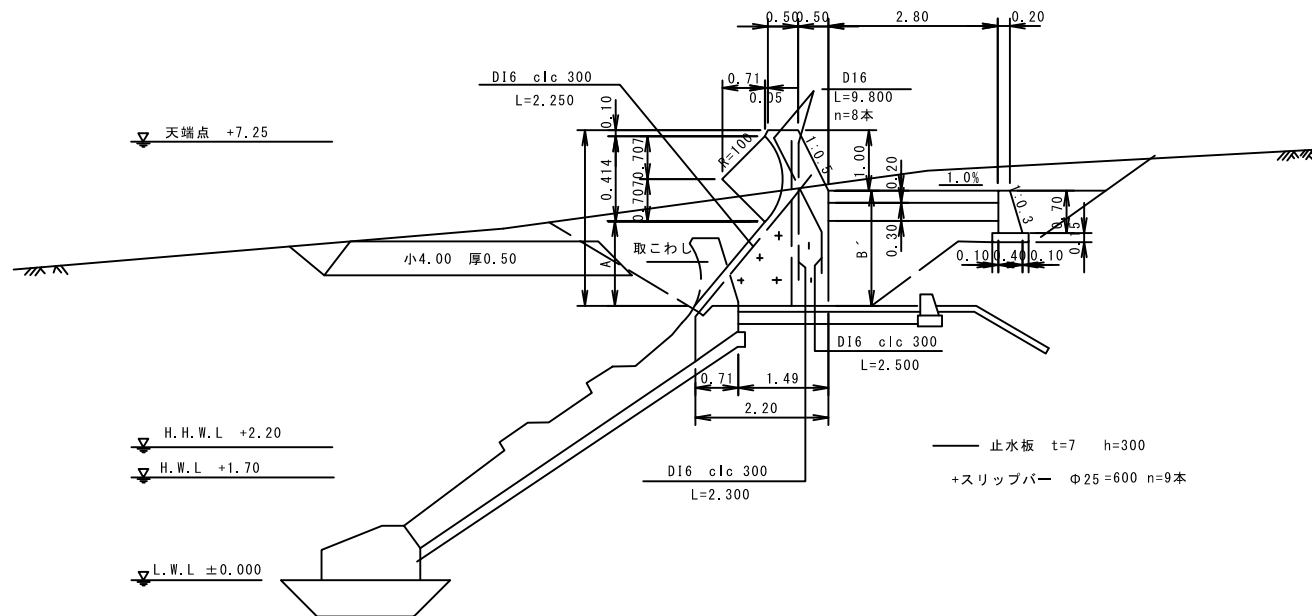
津波防潮堤（第2）

施設延長

1110.00 m

# B-3-2 標準断面図

S=1:125



施設名

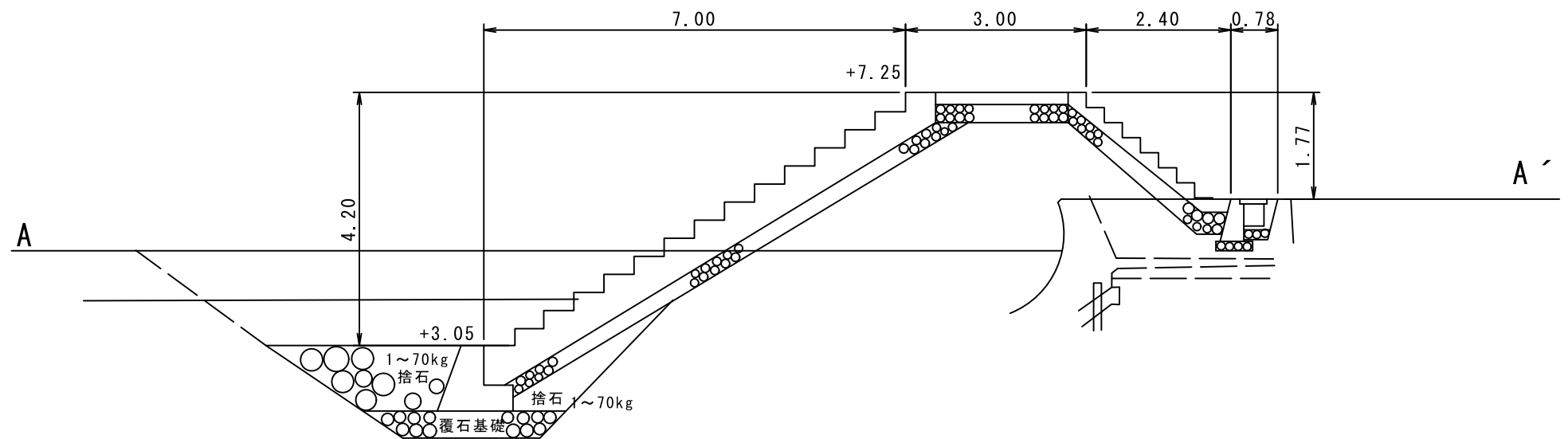
津波防潮堤（第2）

施設延長

1110.00 m

# B-3-2 標準断面図

S=1:100



施設名

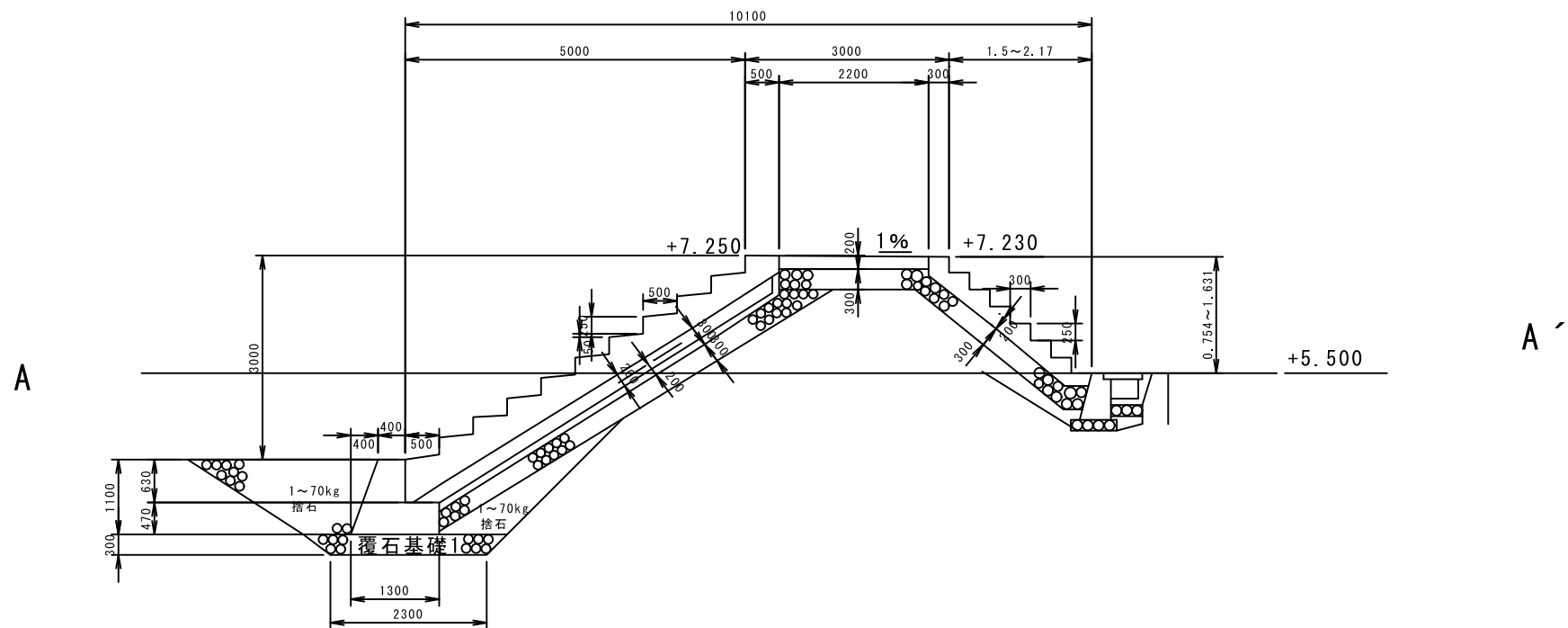
津波防潮堤（第2）

施設延長

1110.00 m

# B-3-2 標準断面図

S=1:100



施設名	津波防潮堤（第2）	施設延長	1110.00 m
-----	-----------	------	-----------