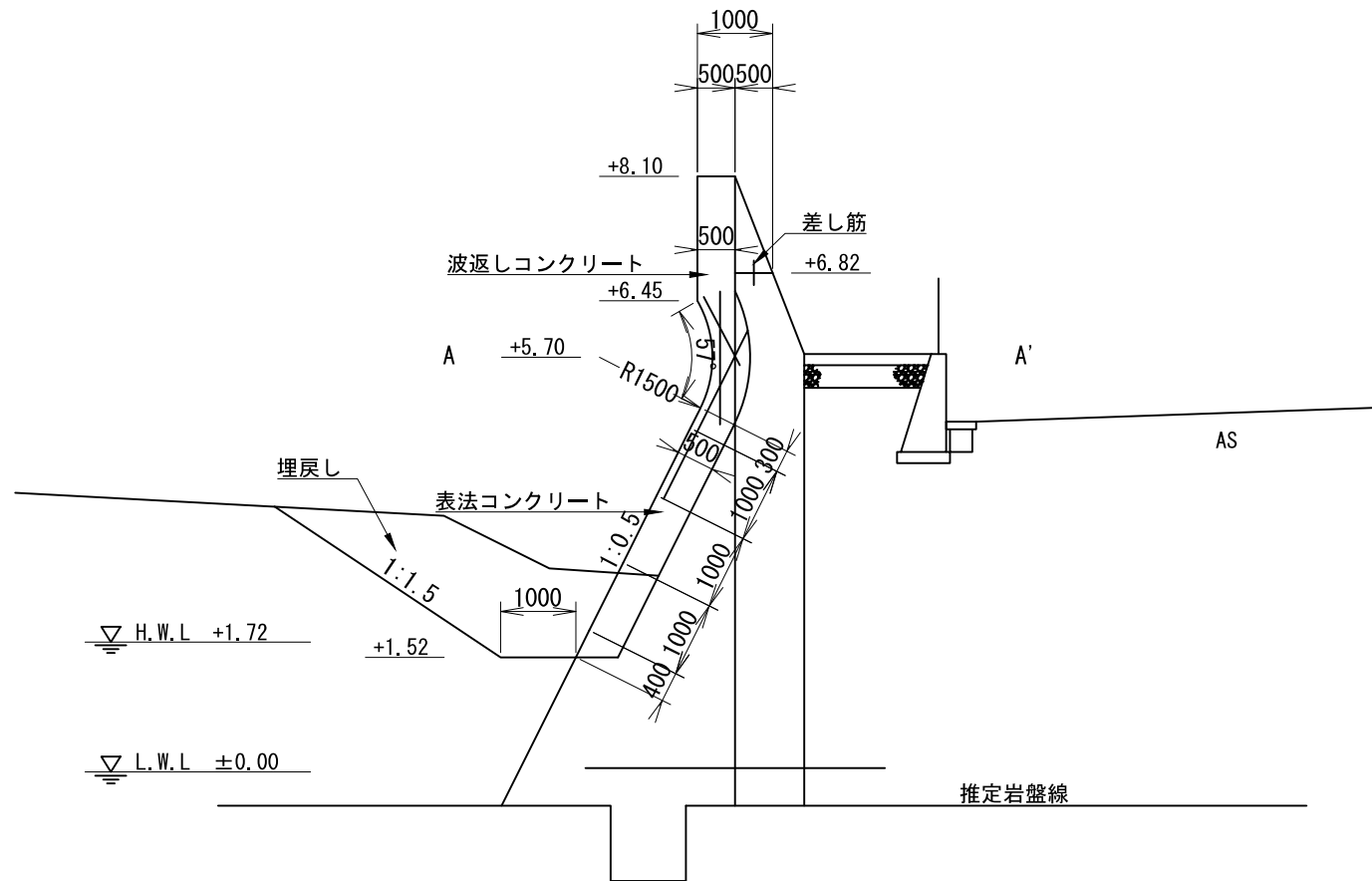


# B-6-1 標準断面図

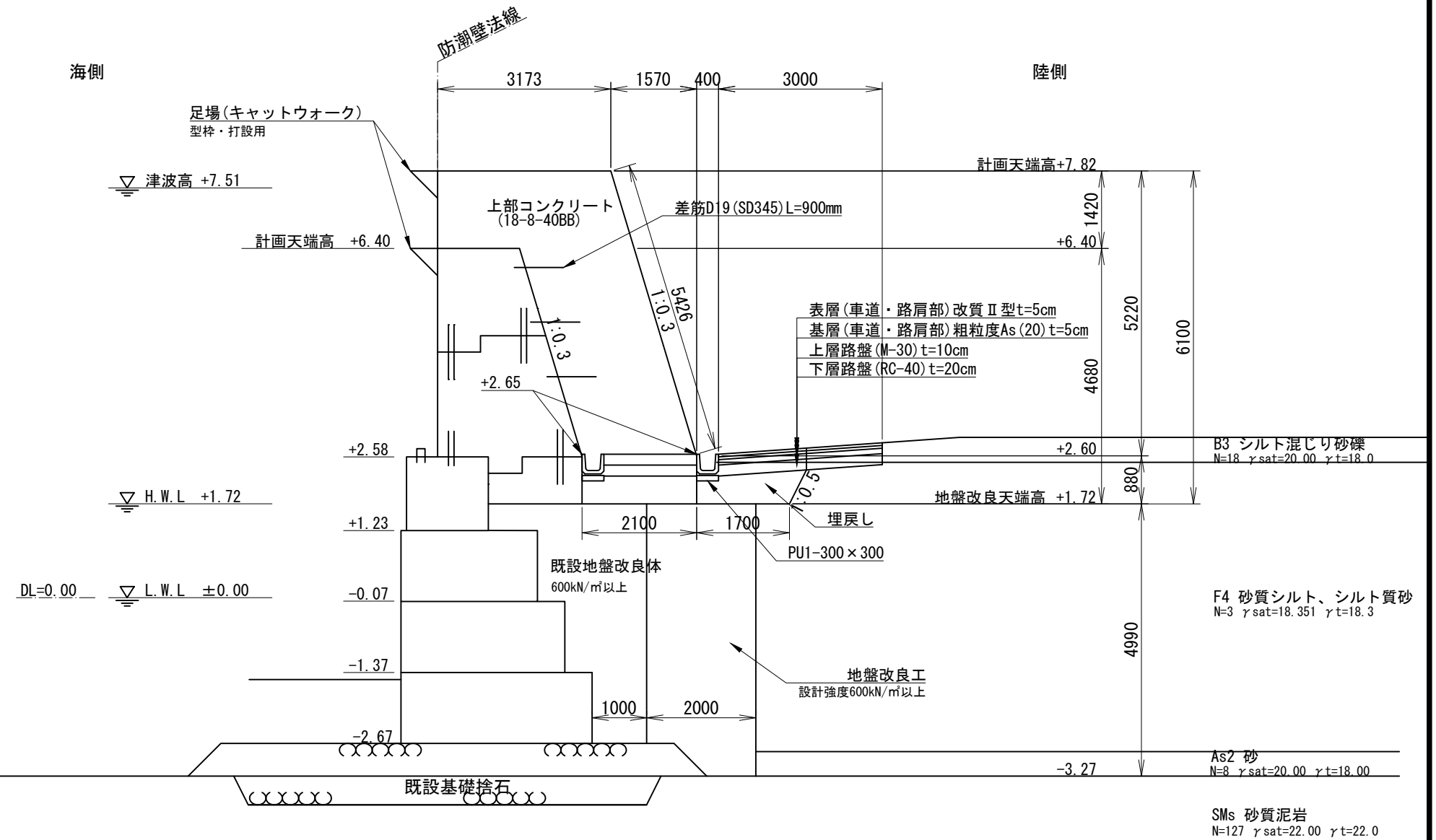
S=1:100



施設名	堤防(高潮)	施設延長	2819.82 m
-----	--------	------	-----------

# B-6-1 標準断面図

S=1:100



施設名

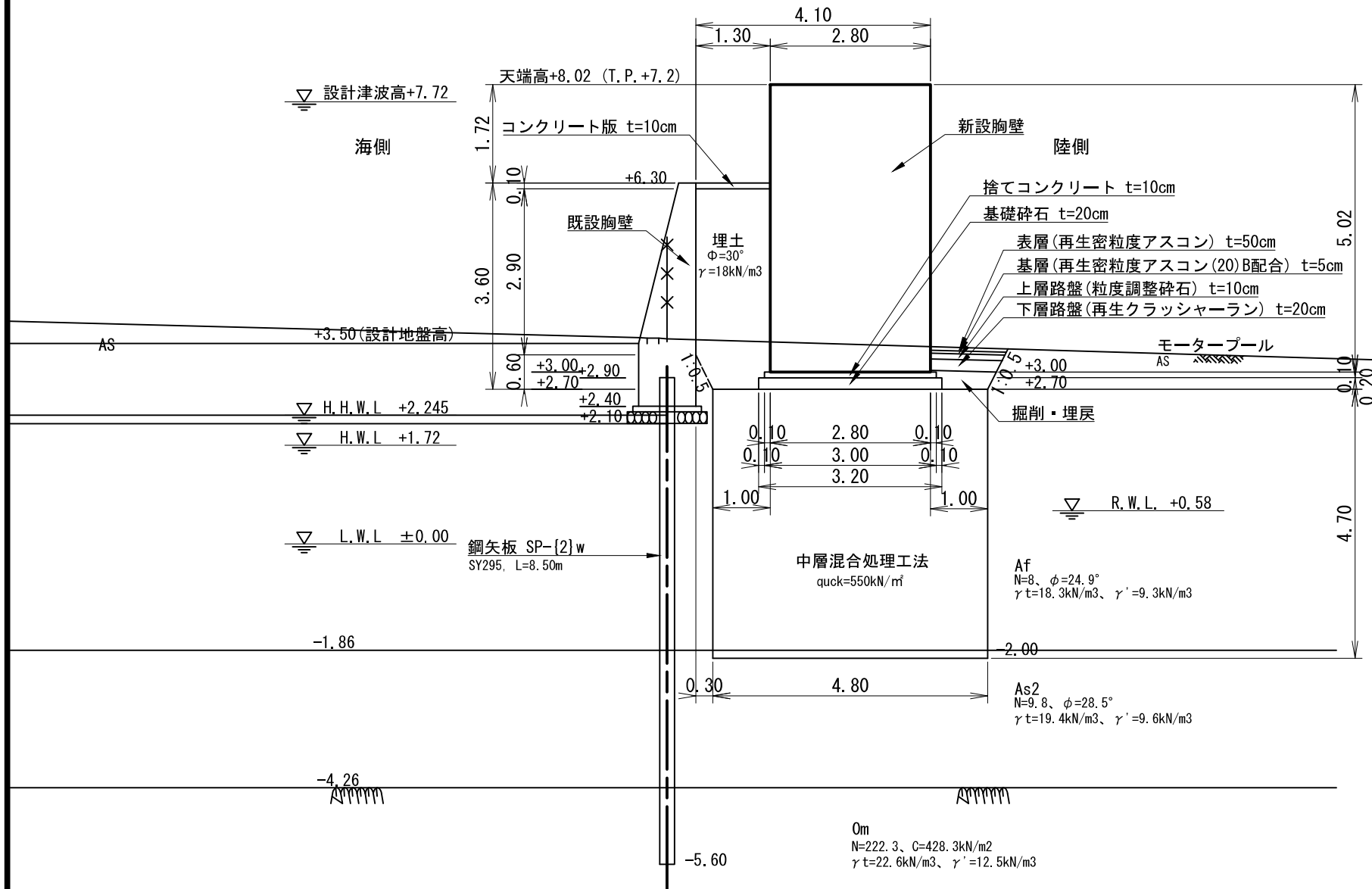
堤防(高潮)

施設延長

2819.82 m

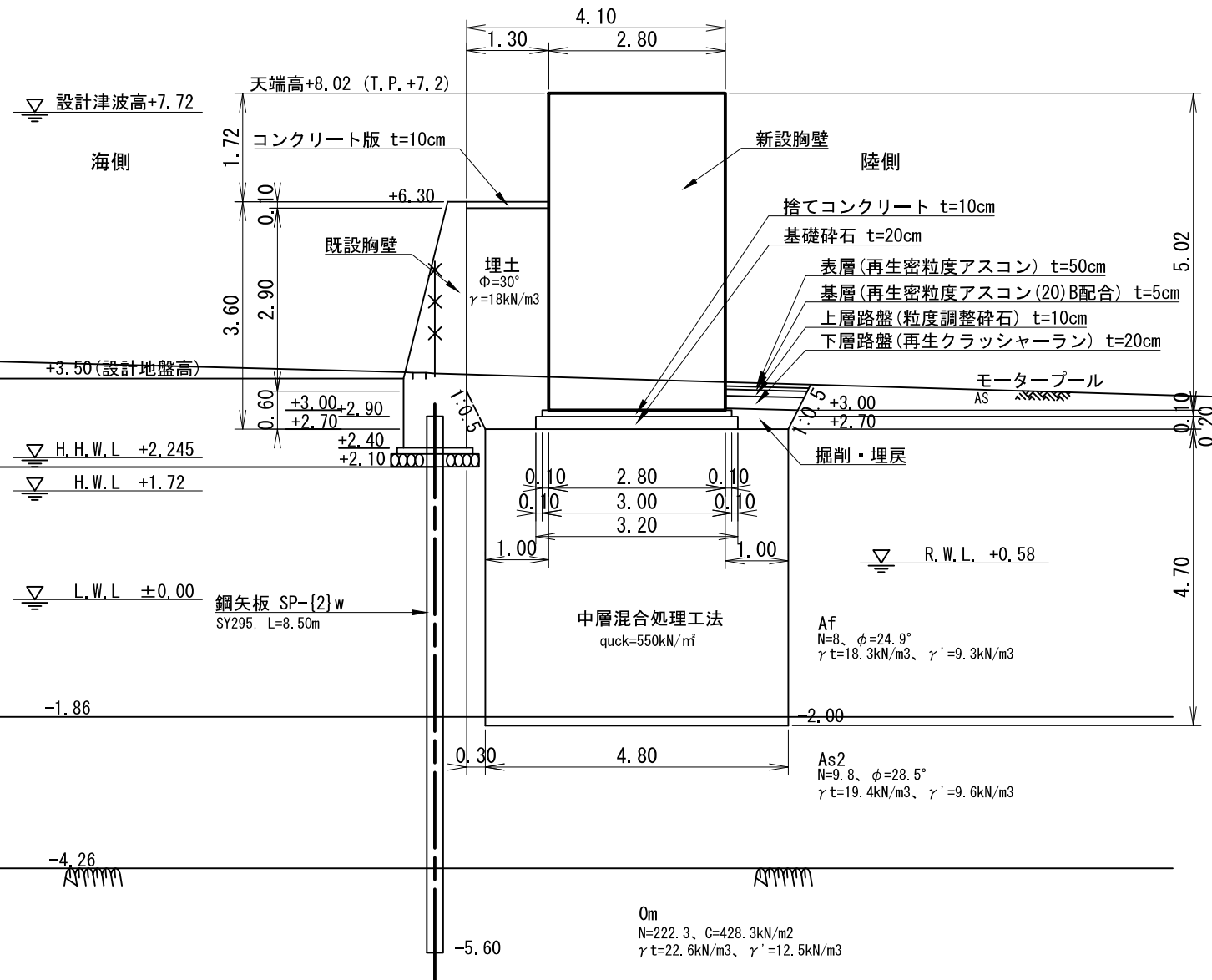
# B-6-1 標準断面図

S=1:100



# B-6-1 標準断面図

S=1:100



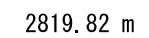
施設名

堤防(高潮)

施設延長

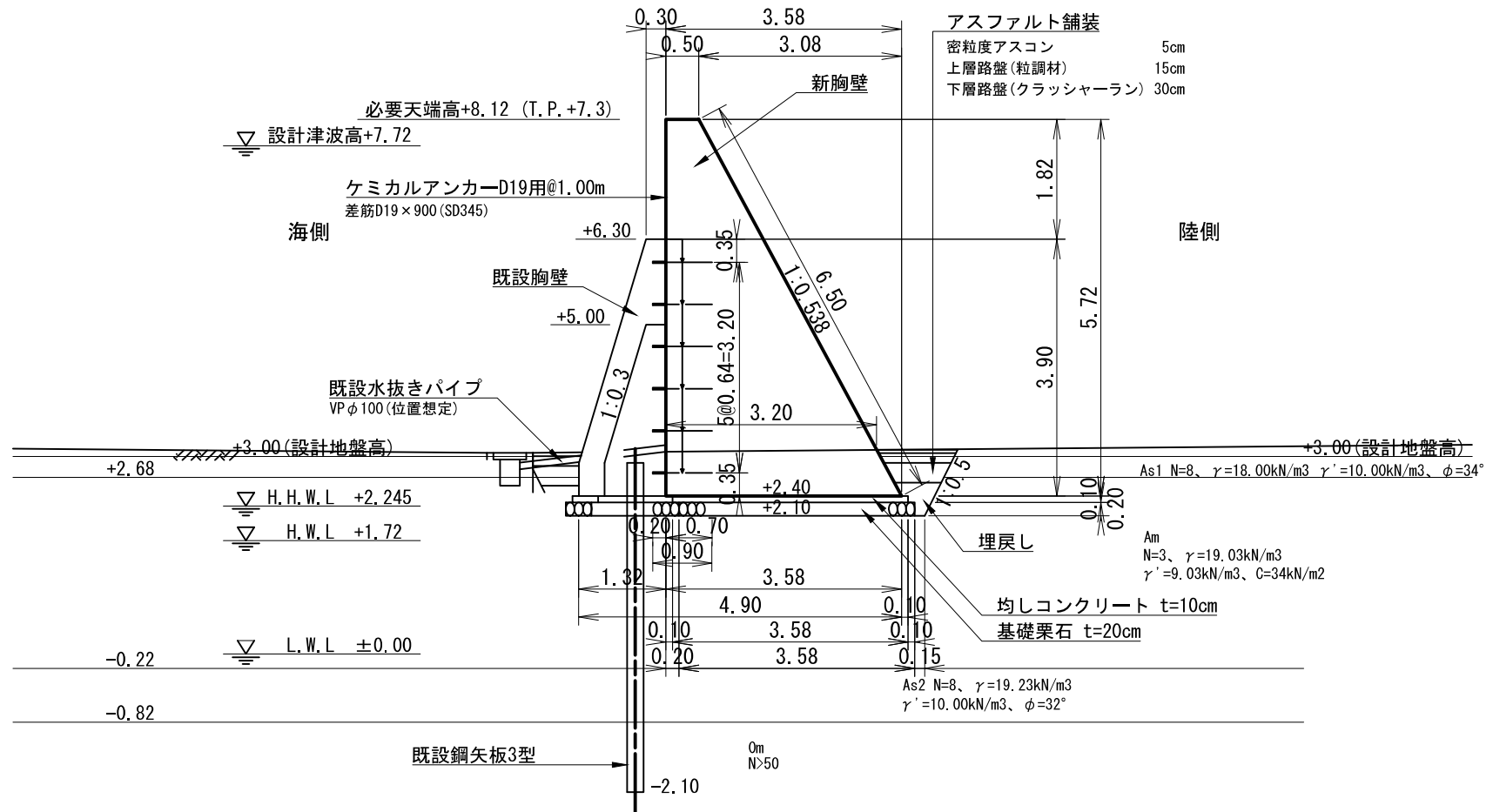
2819.82 m

S=1 : 100



# B-6-1 標準断面図

S=1:100



施設名

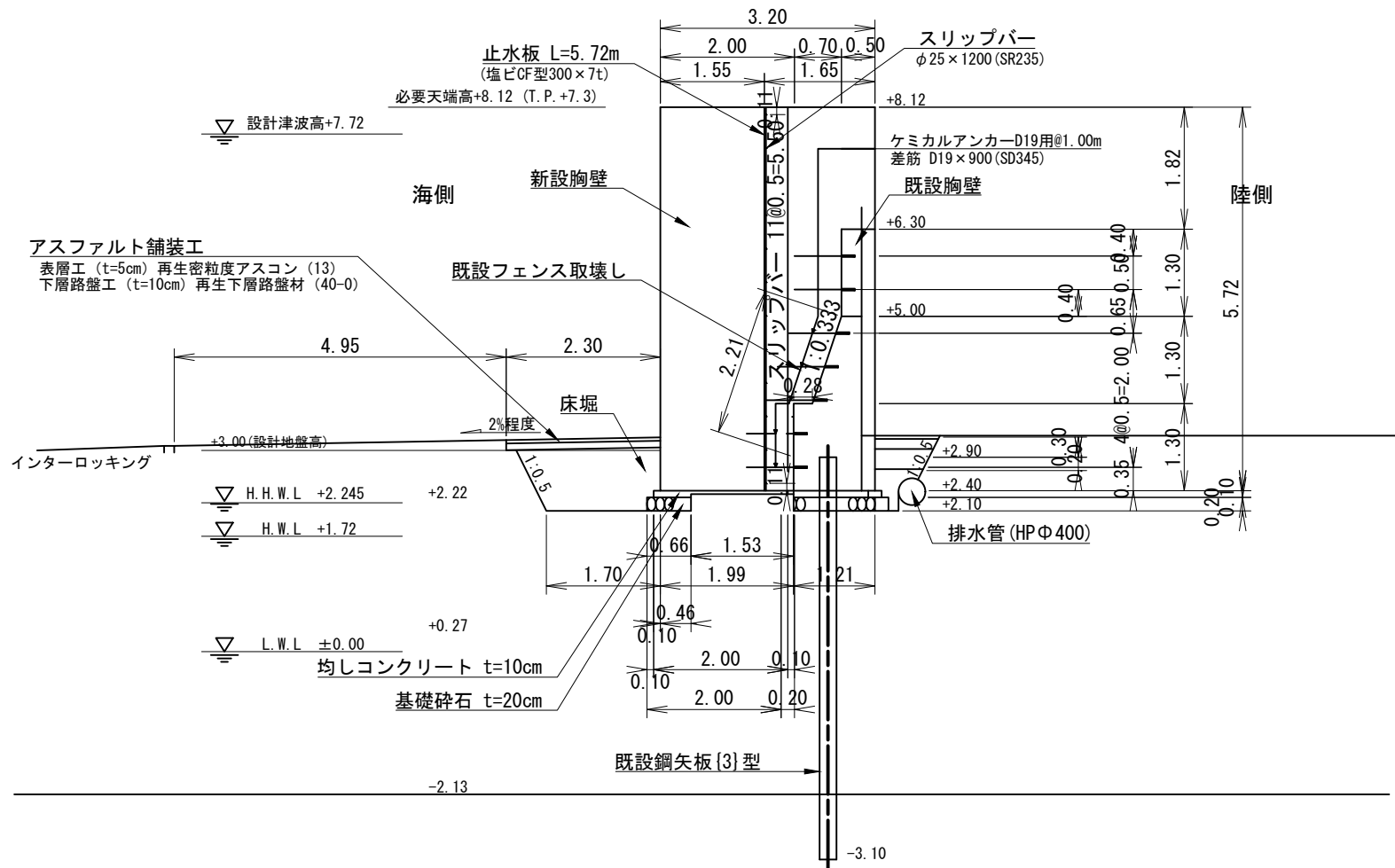
堤防 (高潮)

施設延長

2819.82 m

# B-6-1 標準断面図

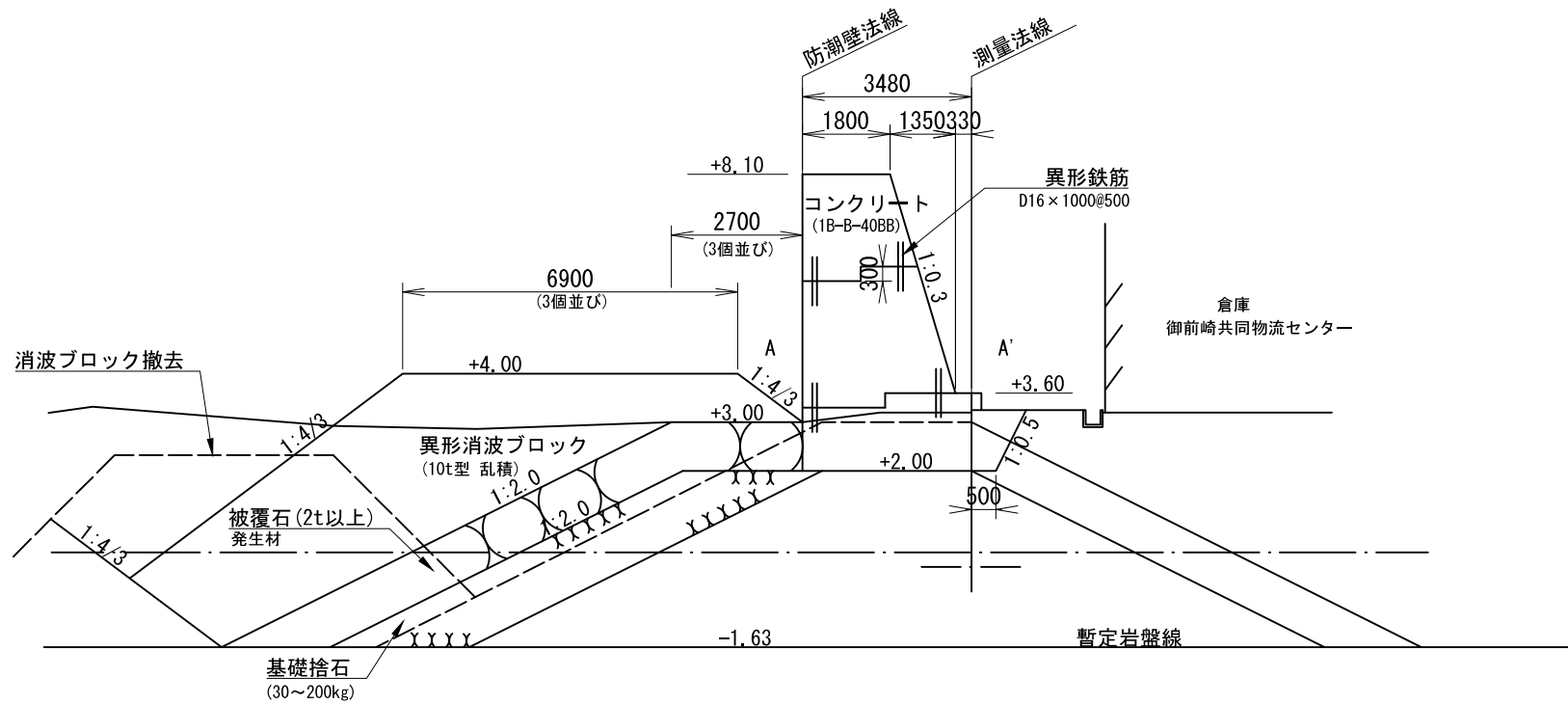
S=1:100



施設名	堤防 (高潮)	施設延長	2819.82 m
-----	---------	------	-----------

# B-6-1 標準断面図

S=1:150



施設名


堤防(高潮)

施設延長

2819.82 m



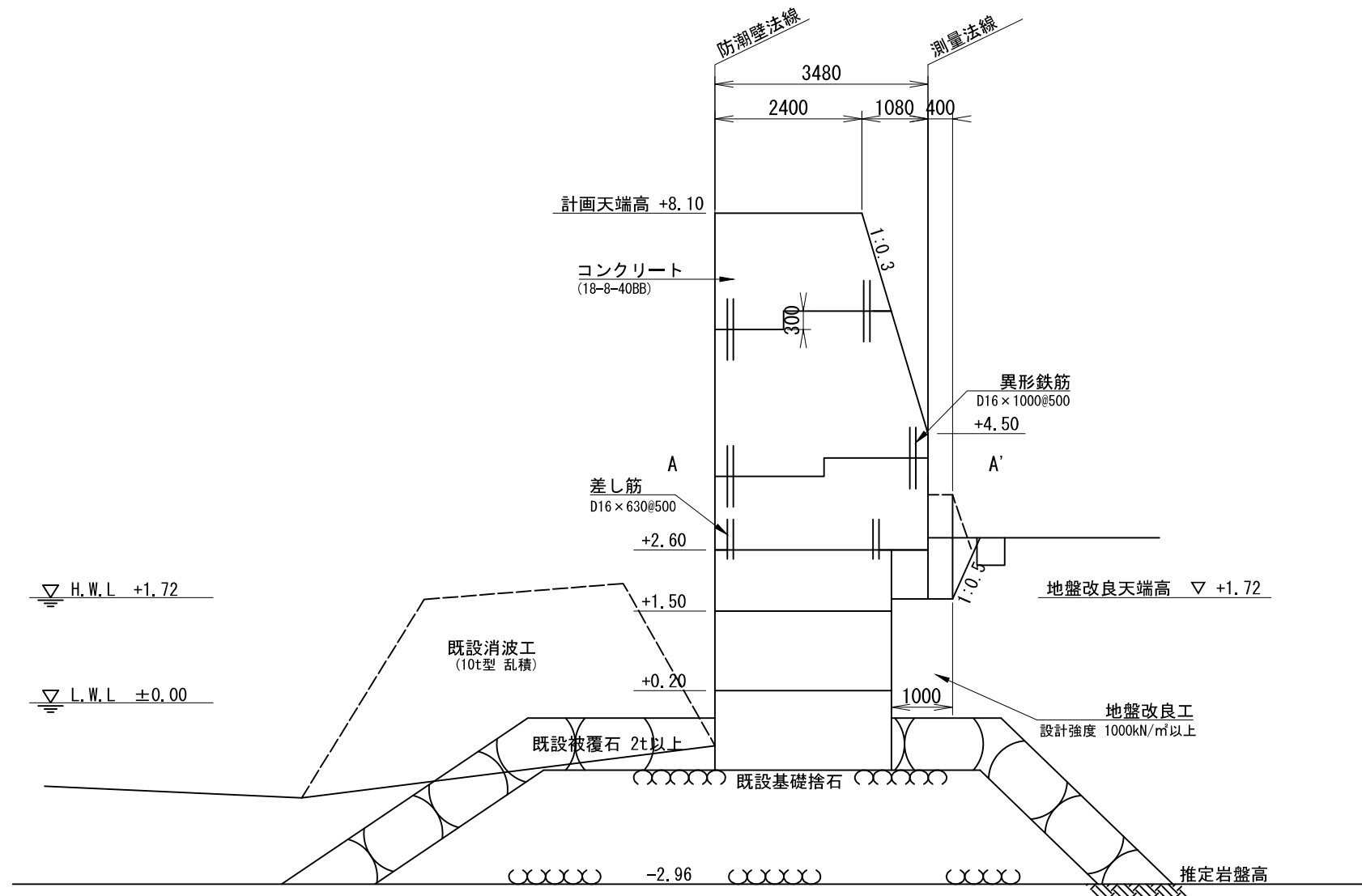
S=1:150



施設名	堤防(高潮)	施設延長	2819.82 m
-----	--------	------	-----------

# B-6-1 標準断面図

S=1:100



施設名

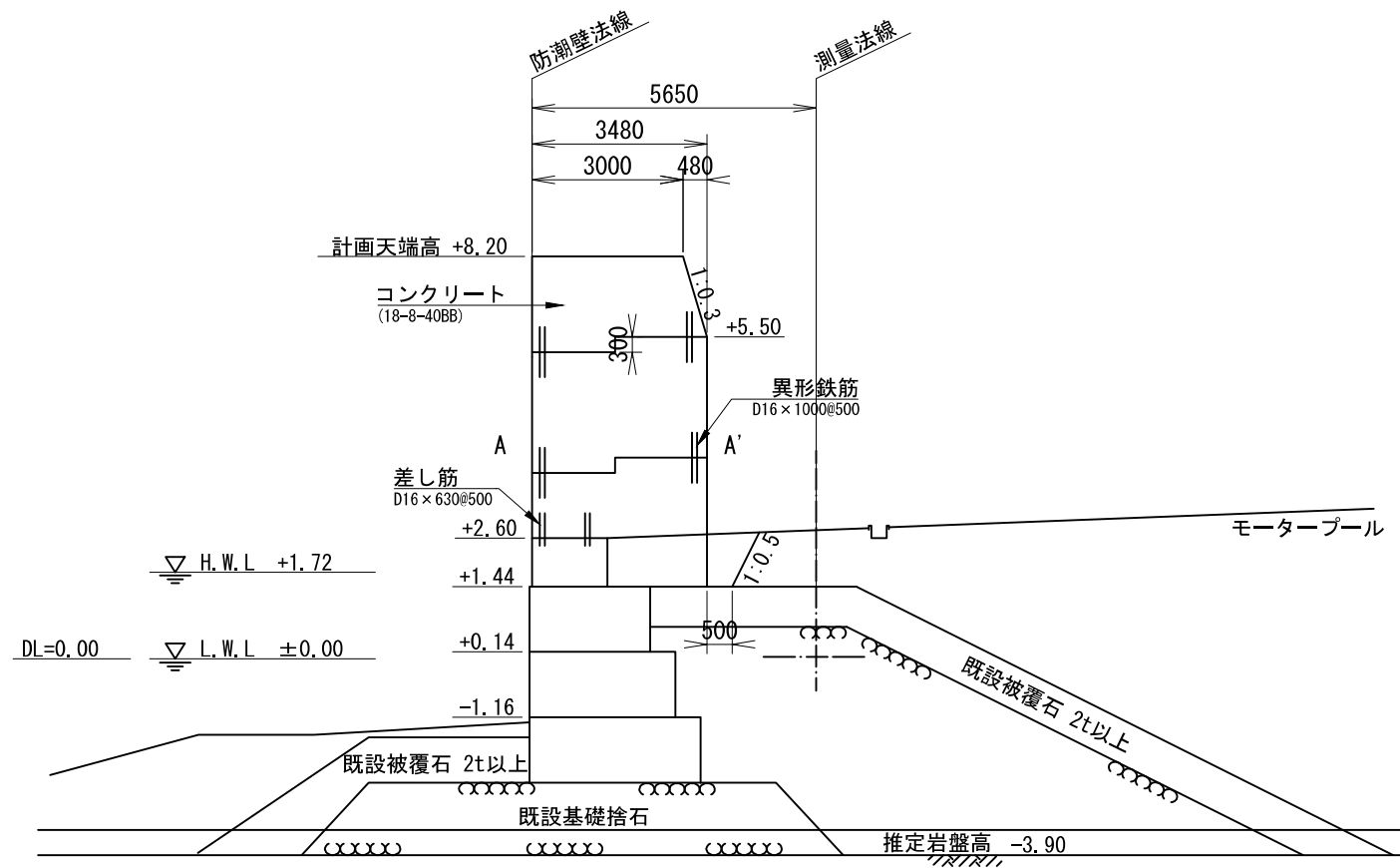
堤防(高潮)

施設延長

2819.82 m

# B-6-1 標準断面図

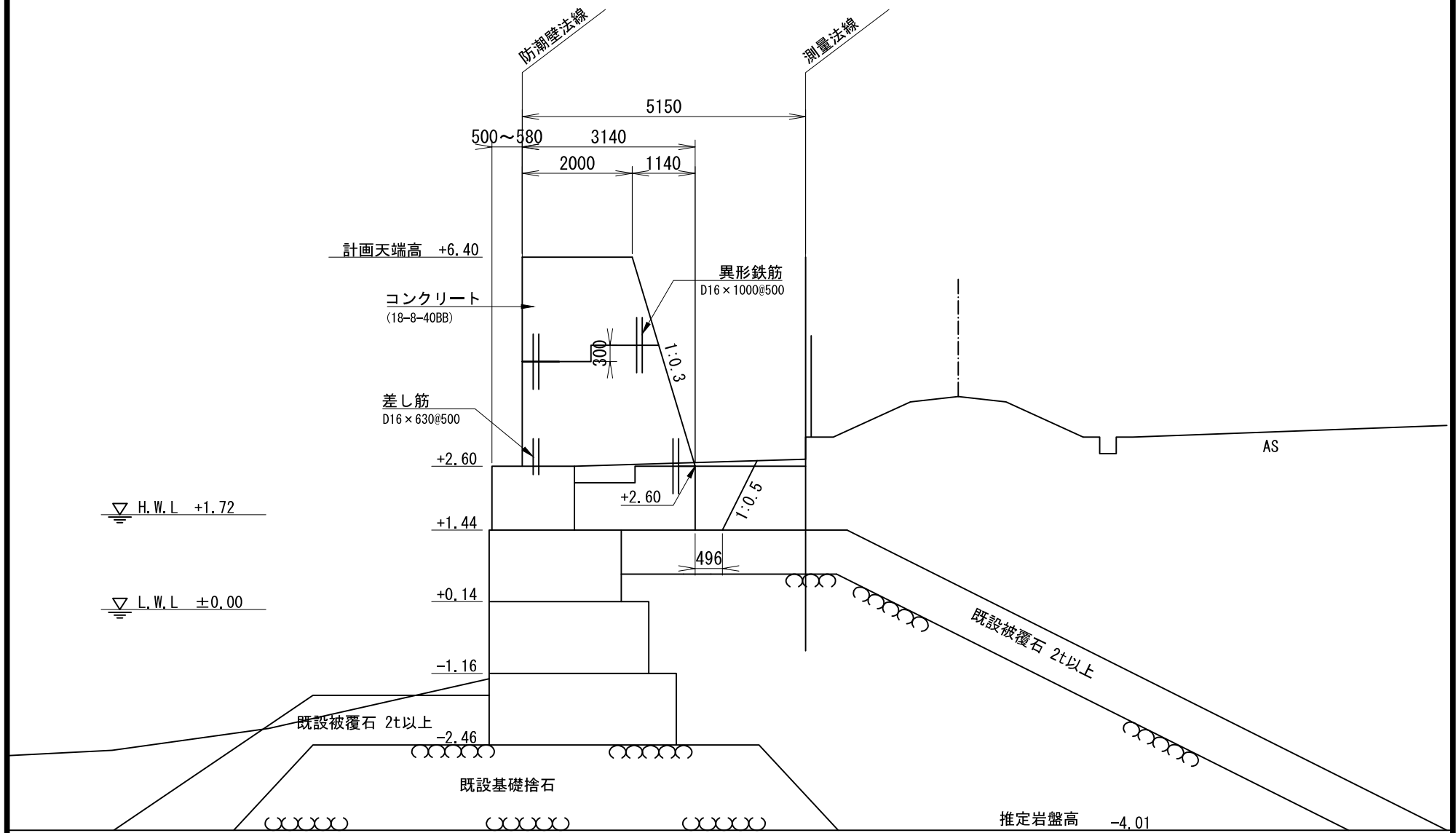
S=1:150



施設名	堤防(高潮)	施設延長	2819.82 m
-----	--------	------	-----------

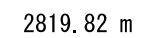
# B-6-1 標準断面図

S=1:100




施設名	堤防(高潮)	施設延長	2819.82 m
-----	--------	------	-----------

S=1 : 100



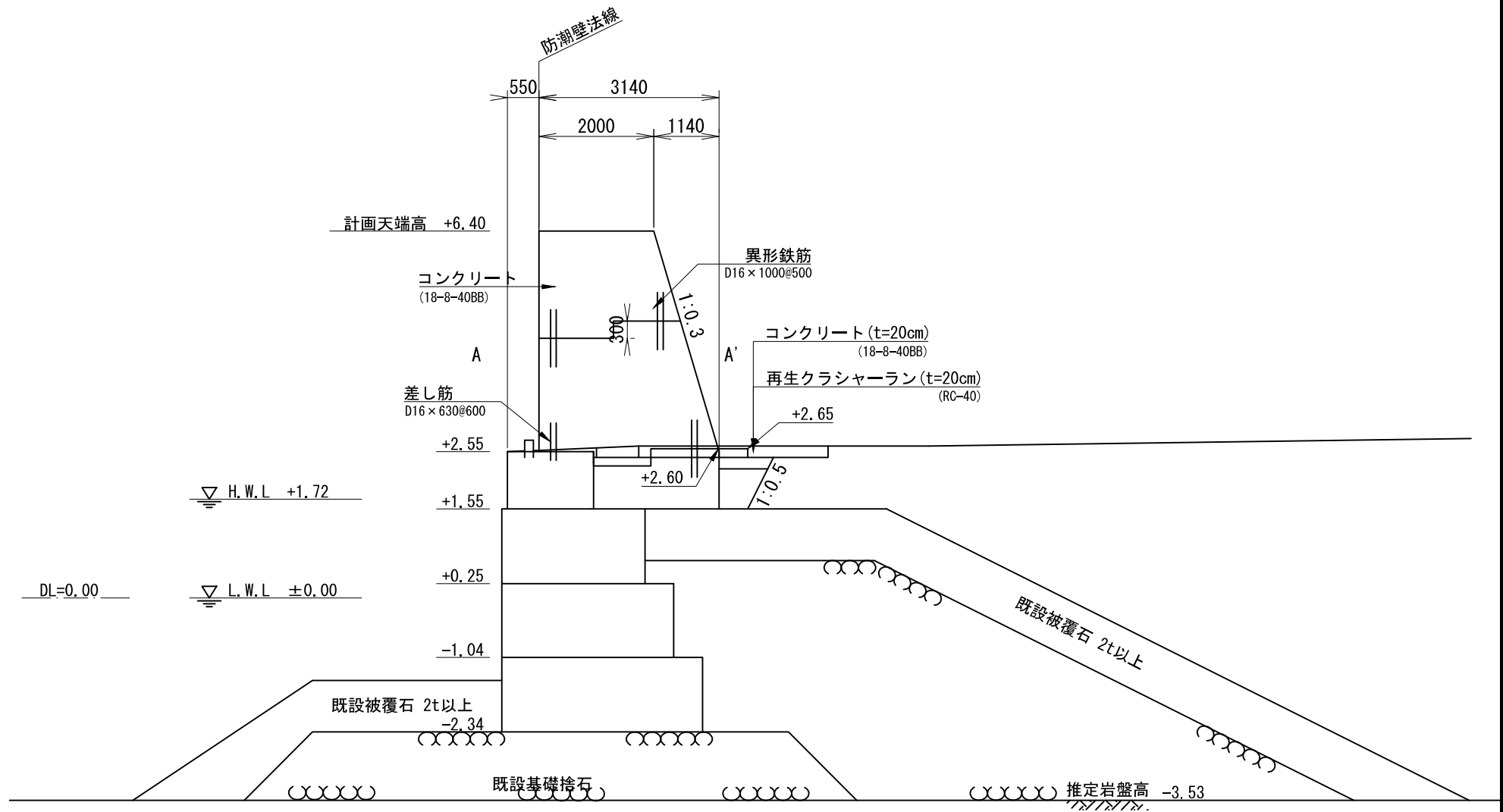
S=1 : 100



施設名	堤防(高潮)	施設延長	2819.82 m
-----	--------	------	-----------

# B-6-1 標準断面図

S=1:100



施設名

堤防(高潮)

施設延長

2819.82 m

---

S=1:150



堤防(高潮)

施設延長

2819.82 m