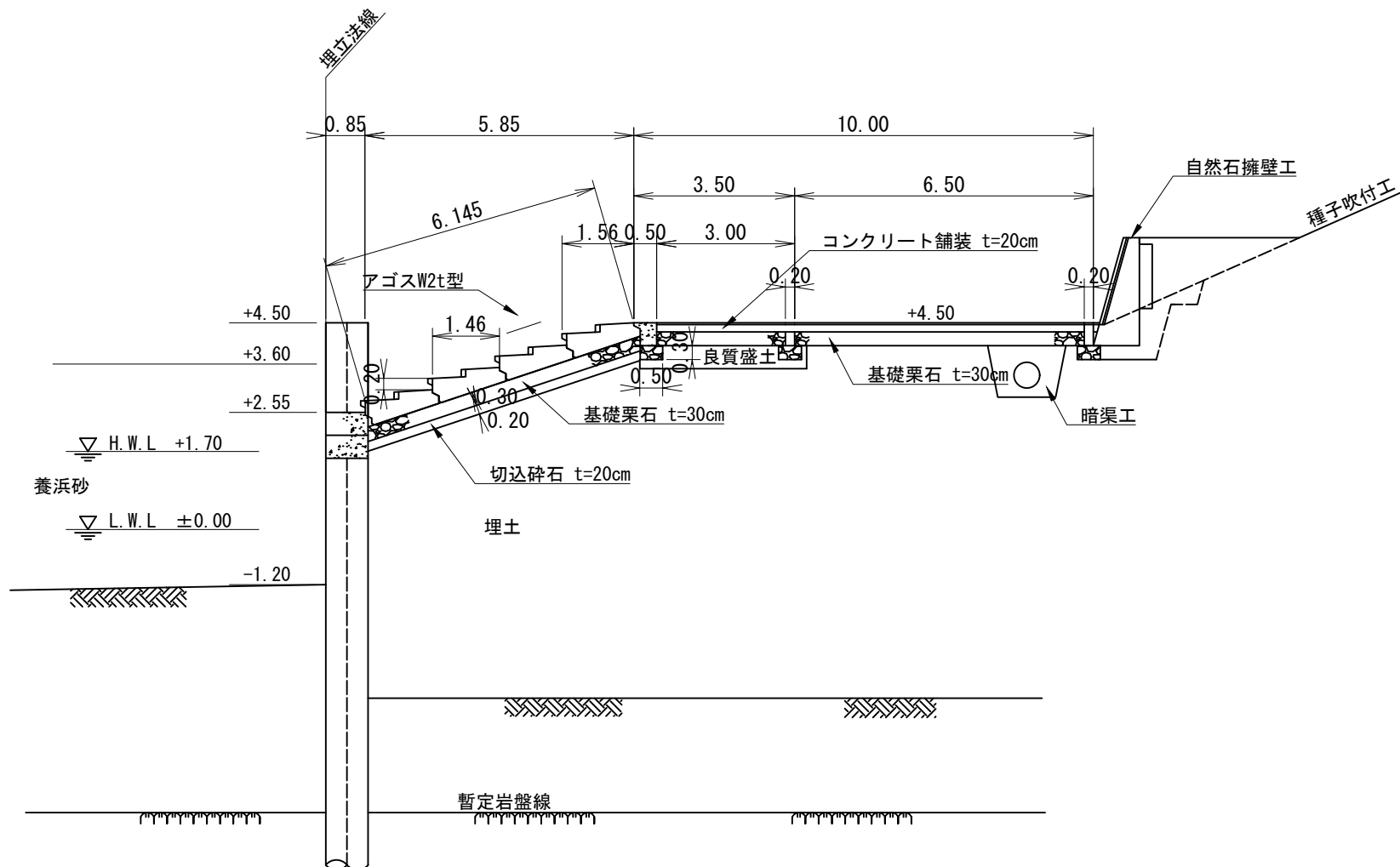


B-5-25 標準断面図

護岸A区間 S=1:140



施設名

緑地護岸3

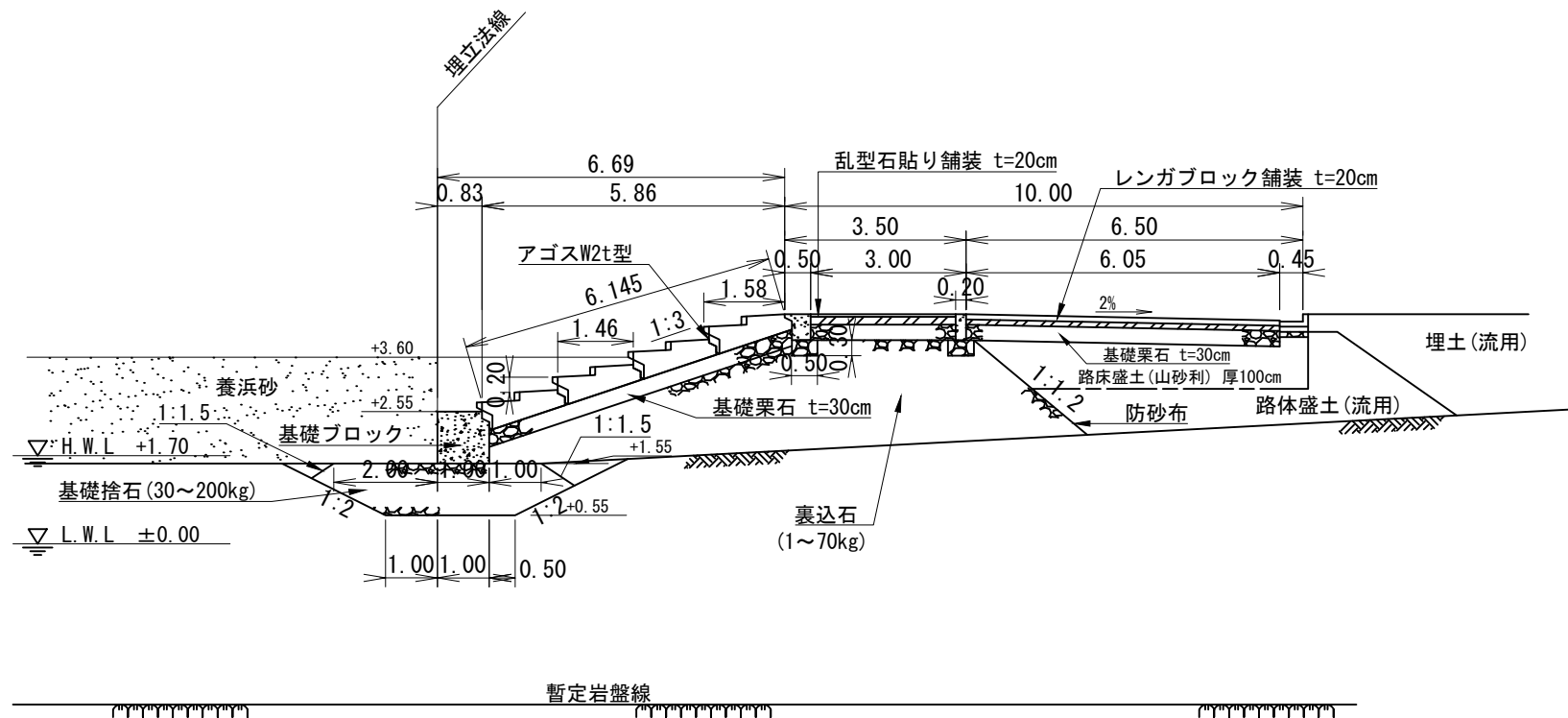
施設延長

1000.70 m

B-5-25 標準断面図

護岸B区間 1

S=1:140



施設名

緑地護岸3

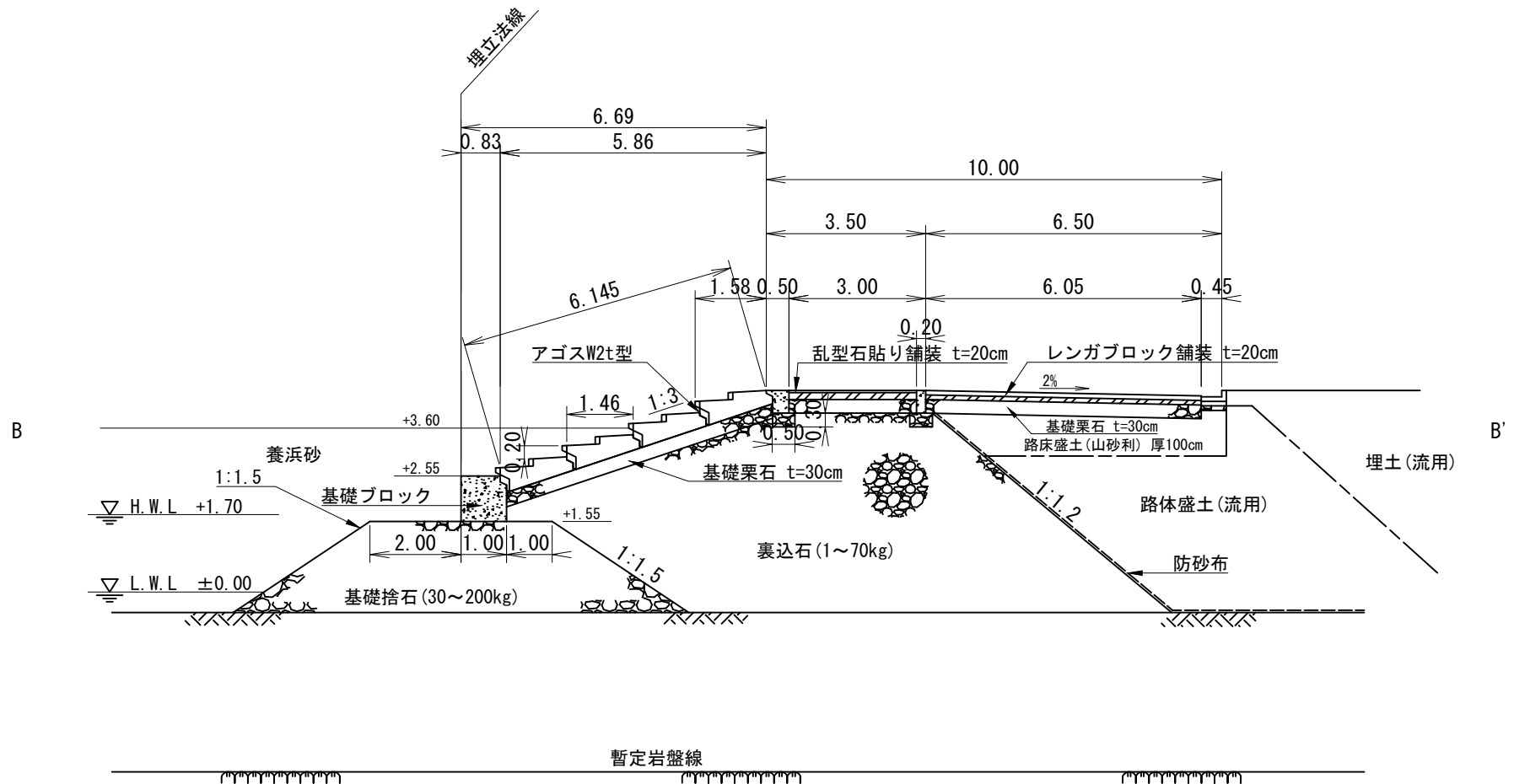
施設延長

1000.70 m

B-5-25 標準断面図

護岸B区間2

S=1:140



施設名

緑地護岸3

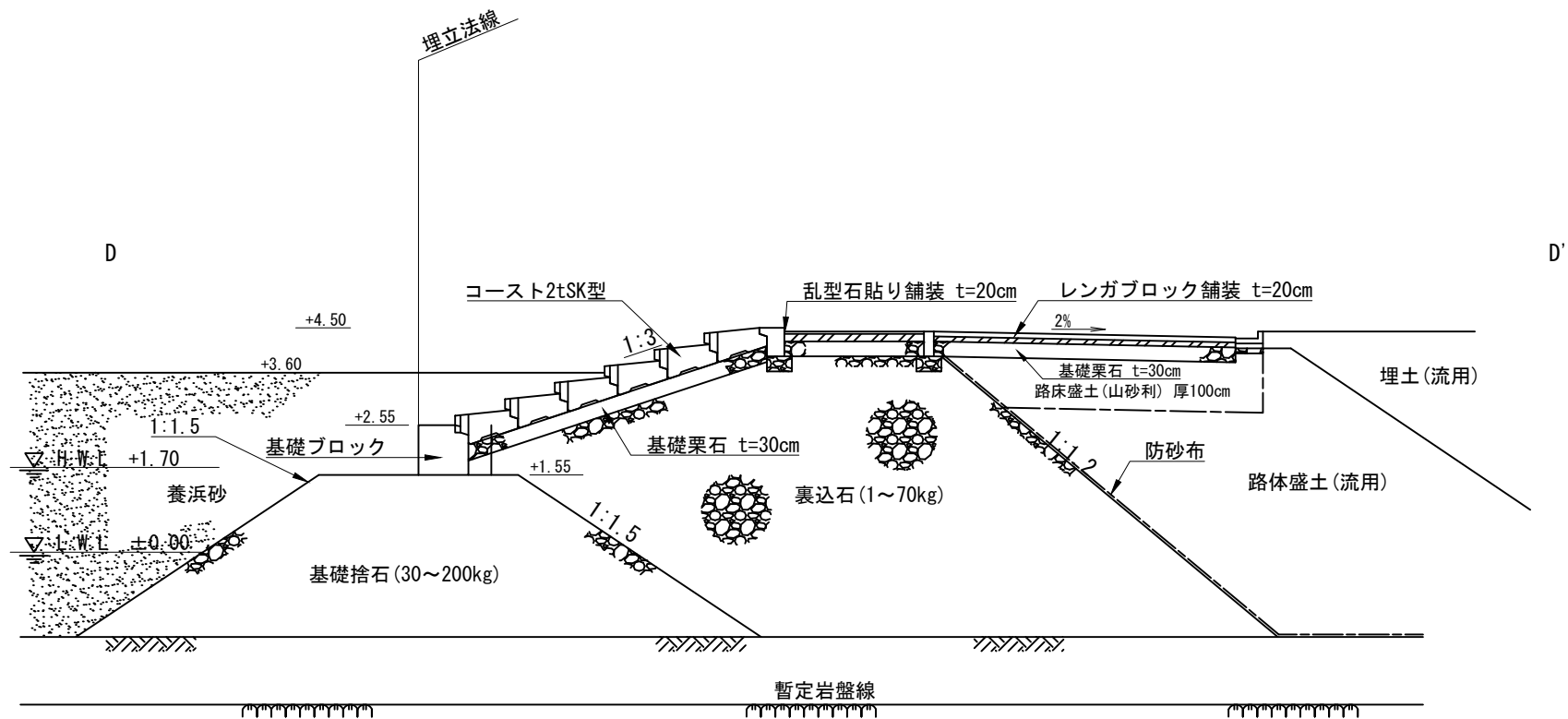
施設延長

1000.70 m

B-5-25 標準断面図

護岸D区間1

S=1:140

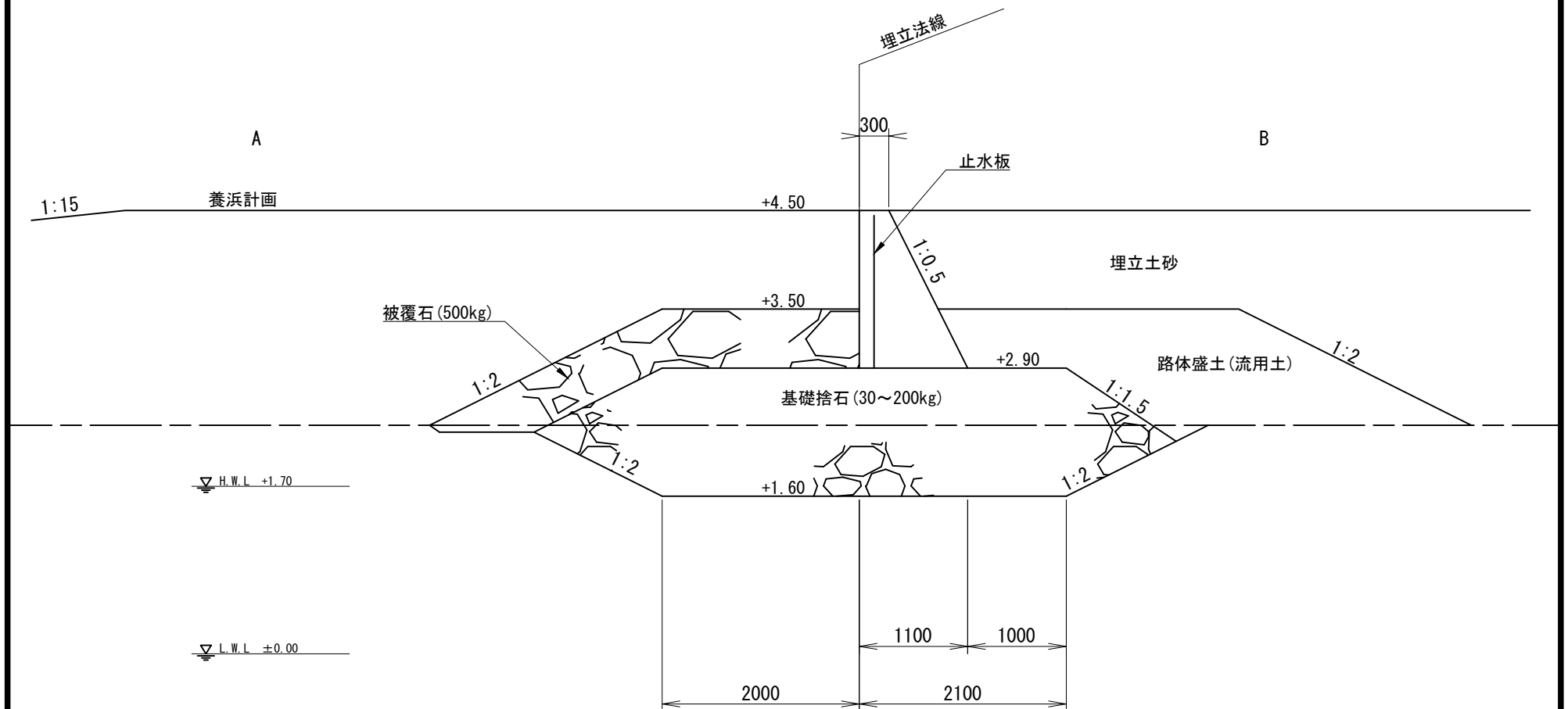


施設名	緑地護岸3	施設延長	1000.70 m
-----	-------	------	-----------

B-5-25 標準断面図

護岸E区間

S=1:60



施設名

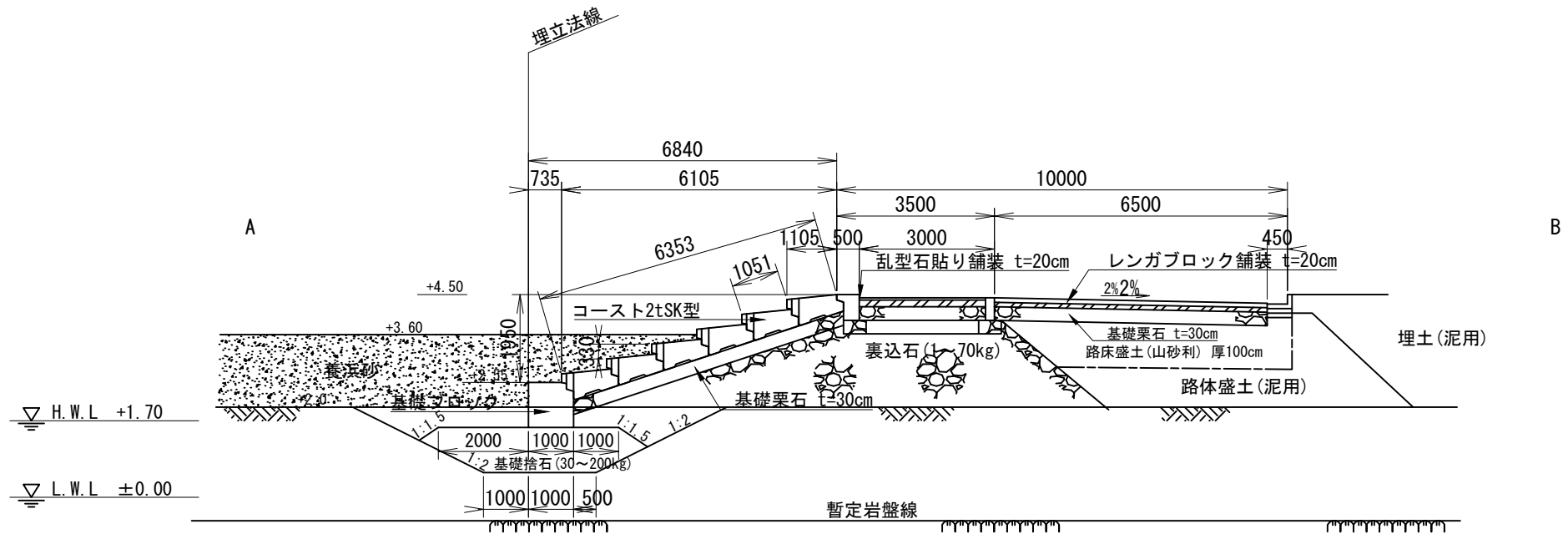
緑地護岸3

施設延長

1000.70 m

B-5-25 標準断面図

護岸A区間 S=1:140



施設名

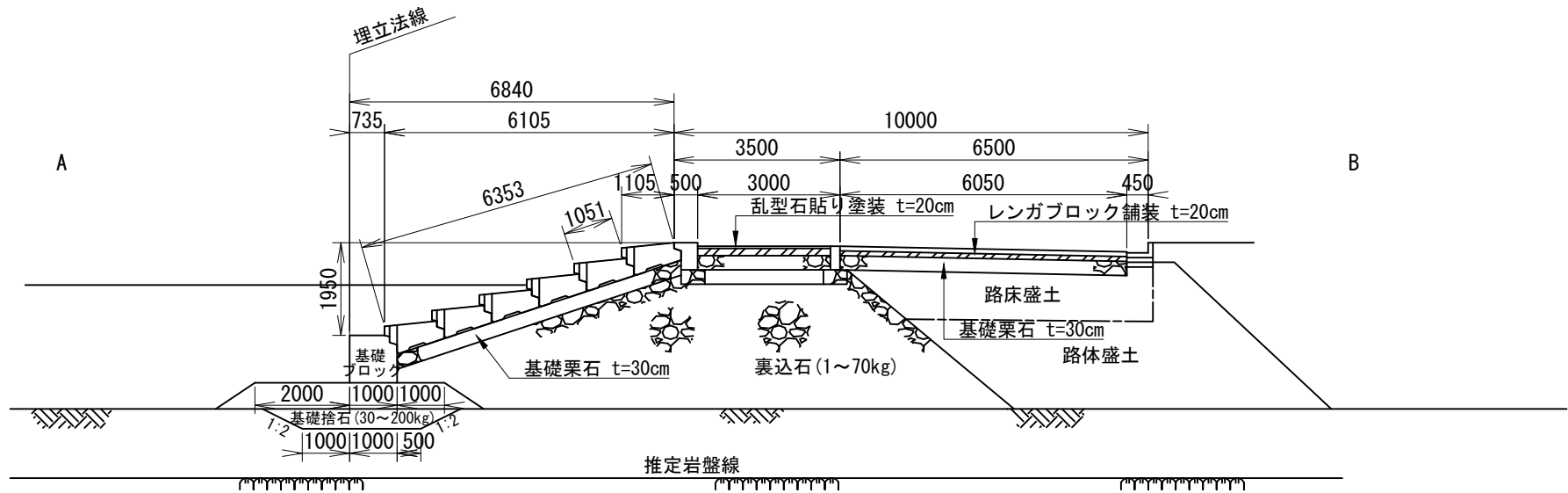
緑地護岸3

施設延長

1000.70 m

B-5-25 標準断面図

護岸 F 区間 S=1:140



施設名

緑地護岸3

施設延長

1000.70 m